

NIEUWS



De Peelwandeling vanuit Helena-veen was een bijzondere beleving!



Voorjaarstocht vanuit Oirschot op 21 april: een vooruitblik



Start van een nieuw vervolgverslag: het Drenthepad



OLAT: Ollandse Lange Afstand Tippelaars


Opgericht 23 november 1967
te Sint-Oedenrode
Lid van KNBLO-NL wandelsport-
organisatie Nederland
Aangesloten bij:
Atletiekunie en NFV (IVV)

Tijdens de Algemene Ledenvergadering op 23 februari jl. werden o.a. de prijzen van het clubkampioenschap 2012 uitgereikt (Hans Pranger ontbreekt op deze foto)



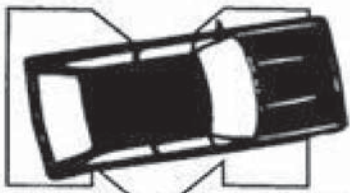
Burgemeester van Oerlehof 8
5491 AP Sint-Oedenrode
Tel. 06 - 12 27 83 95
www.fotografiebrouwers.nl
info@fotografiebrouwers.nl

Van Hoof Sint Oedenrode



Het busbedrijf waar u het best
mee UIT bent

Telefoon 0413 472545
Grote Doelenlaan 16-18
5491 EG SINT OEDENRODE



M.V.D. HEIJDEN
autocentrum zijtaart b.v.

Past. Clercxstraat 34, 5465 RH Zijtaart
Telefoon 0413 36 33 74 • Fax 0413 34 26 14
www.mvdheijdenzijtaart.nl

Café Biljard

Schonmoeder



Linze 13
5667 AH Geldrop
Tel: 040-2862046
bij Sporthal De Kievit



VAKANTIECENTRUM
DE ZWARTE BERGEN

Op zoek naar een geschikte locatie?
Vraag vrijblijvend naar de mogelijkheden.

VAKANTIECENTRUM DE ZWARTE BERGEN
Zwarbergendreef 1
5575 XP LUYKSGESTEL
Tel. 0497-541373
E-mail: info@zwartebergen.nl

LANDSCHAP
reisboekwinkel

LANDKAARTEN REISGIDSEN ATLASSEN GLOBES
WANDELKAARTEN TAALGIDSEN FIETSKAARTEN
FOTOBOEKEN LANDENINFORMATIE REISVERHALEN

www.landschapreisboekwinkel.nl

Kleine berg 3
5611 JS Eindhoven

info@landschapreisboekwinkel.nl
T 040 256 9653
F 040 256 9654

FORUM
de Ganzenheuvel

CONGRESCENTRUM

www.forumdeganzenheuvel.nl
Ganzenheuvel 56 6511 WD Nijmegen
Tel +31(0)24 3234706 - Fax +31(0)246413019

• Workshops • Vergaderingen • Cursussen
• Evenementen • Denksporten •

OLAT-trefpunt
tijdens de 4-daagse

Voor de pensionprijzen en andere
bijzonderheden zie www.olat.nl

Reserveren door (deel-)betaling op bankrek.nr.
1579.74.154 t.n.v. Wandelsportvereniging OLAT
info: 06-12074473 of haawlanders@onsbrabantnet.nl

REDACTIE OLAT NIEUWS

Ad van Asten (coördinatie, bestuursafgevaardigde)

Ad van Asten, Lineke den Boer, Wil Jacobs-Effting, Rinda Scheltens (redactie)

Lineke den Boer (eindredactie, vormgeving)

Noud Wijn (fotografie)

Otto Ahlers (archivering, techniek)

INLEVEREN KOPIJ VOLGEND NUMMER

t/m 14 april 2013

Lupinelaan 27, 5691 WC Son

olatnieuws@olat.nl

info redactie algemeen: 0499-473767

WEBSITE

Ad van Asten (coördinatie) - a.asten@olat.nl

Angélique van Deursen (webmaster)

website@olat.nl

LEDENADMINISTRATIE & ABONNEMENTEN

Jet van den Bersselaar-Dreesen

De Regent 286, 5611 HW Eindhoven

040-2524404 of leden@olat.nl

VERZENDING

Mariet & Mart Douven, Tjeu van den Kerkhof

DRUK

Ton Niëns, Weert



IN DIT NUMMER

Vooruitblik Voorjaarstocht 21 april - Oirschot	Myriam van den Berg	3/17
Wandelen op Dinsdag; Rooise Wandelingen; Clubreizen; Dagwandeltochten		4-5
Samenstelling bestuur en commissies OLAT		6
Bij Joop aan tafel	opgetekend door Ad van Asten	7
Onze jarigen / Ledenadministratie	Jet van den Bersselaar-Dreesen	8
Van de bestuursafdeling	Ad van Asten	9
Algemene Leden Vergadering 2013	Ad van Asten	10-13
Winterserietocht vanuit Helenaveen	Jack Bertrums	14
Vierdaagse Nijmegen - informatie	Janzenheuvel Hein Lenders	15
LPS: agenda's / standen & nieuws	Ad van Asten	16
Internationaal Wandelweekend Weert		17
Werkzaamheden op het Graaf van Hornepad	Theo Beelen	18
Winterserietocht vanuit Uden	Jan Kampman	19-20
Wandelen op Dinsdag: Sparrendaaltocht	Henri Floor	21
Vooruitblik Jubileumclubreis / Prikbord		22
Drenthepad (1)	Henri Floor	23-26
Wandelen op het Pieterpad (2)	Piet Jansens	27-30

De redactie verwelkomt alle bijdragen in woord en beeld van OLAT-leden en over OLAT-evenementen. Indien nodig kunnen stukken worden ingekort.

Voor de inhoud van de advertenties in dit clubblad kan door het bestuur van OLAT en de redactie van het OLATNieuws geen enkele verantwoordelijkheid worden aanvaard.

Bezoek ook onze website: www.olat.nl



VOORUITBLIK VOORJAARSTOCHT - Oirschot

Vandaag is ons vertrekpunt De Stapperij in het buitengebied van Oirschot. De eerste voorjaartocht van OLAT! We hebben er een prachtig gebied voor uitgekozen waar de lente zich alle pracht laat bewonderen!

Alle afstanden lopen via het golfterrein aan de achterzijde van de Stapperij langs een meanderende sloot en zandweggetjes in zuidelijke richting. Al gauw komen we bij De Heilige Eik. In het processiepark zien we de grot van de Moeder der Smarten, een kapelletje ter ere van Anthonis van Padua en een stenen kruisweg uit 1934. Maar het meest in het oog springende is natuurlijk de Kapel van Onze Lieve Vrouw van de Heilige Eik. De oorsprong van deze idyllische en drukbezochte kapel ligt vele eeuwen terug. De legende luidt dat een paar herders in het begin van de 15e eeuw een Mariabeeldje op de oever van de Beerze vonden en dit in een eik plaatsten, waarna ze in aanbidding neervielen. Bewoners van Middelbeers namen het beeld mee en plaatsten het in hun kerk, maar de volgende ochtend was het beeld weer op de oorspronkelijke plaats in de eik aanwezig. De inwoners van Oirschot kwamen nu om het beeld te vereren, en er waren bij de eerste bezoekers al diverse mensen die op wonderbaarlijke wijze van hun koorts genazen. Men bouwde ter plaatse een primitief, houten kapelletje. Later werd een stenen kapel gebouwd. De huidige kapel stamt uit 1854 en werd gebouwd op de fundamenten van de oude. Deze kenmerkende kapel

heeft een trapgeveltje en een 15e-eeuwse arcade met vier zuiltjes. De Kapel van de Heilige Eik trekt veel bezoekers, wel 250.000 per jaar. Laat dit mooie plekje eens op je inwerken en luister naar het voorjaarconcert van de vogels!

We vervolgen onze tocht in de richting van het Wilhelminakanaal. Al snel komen we bij Landgoed De Baest, in 1997 uitgeroepen tot Mooiste Landgoed van Brabant. Het Wilhelminakanaal, in 1928 aangelegd, heeft het landgoed in tweeën gedeeld. De Grote Beerze en de Kleine Beerze stromen door het gebied, waar ze samenvloeien tot de Beerze. Van daar gaat ze met een duiker onder het kanaal door en vloeit verder naar het noorden. En daar, in het noordelijke gedeelte van het landgoed, vlakbij de Beerze, treffen we onze eerste wagenrust. Zoals gebruikelijk kunnen we hier genieten van een heerlijk bekertje koffie of thee.

We gaan verder. De volgende kilometers is het genieten! De Grote en Kleine Beerze meanderen schitterend binnen het landgoed. Ze zorgen voor grote afwisseling, aangezien er droge en vochtige gedeeltes bestaan. In de greppels vindt men veel dubbelloof, langs de oever zie je prachtige mossen. Op het landgoed liggen verschillende monumentale boerderijen. Het herenhuis Huis te Baest stamt uit de 16e eeuw, maar is tijdens de 18e eeuw in classicistische stijl vernieuwd. Let eens op de mooie historische tuin bij het landhuis.

(Vervolg op pagina 17)



WANDELEN OP DINSDAG

Om de 14 dagen vertrekt er op dinsdag om 10.00 uur 's morgens een groep van gemiddeld 40 wandelaars om met elkaar zo'n 20 km of méér te wandelen in een lekker tempo.

Het startcafé - meestal ergens in Oost-Brabant of het aangrenzende deel van Limburg - is om ± 09.30 uur open en heeft de koffie/thee klaar. Rond lunchtijd eten we ons meegebrachte lunchpakketje onderweg in de natuur op. Meestal doen we daarna het rustcafé aan. Rond 15.30 uur zijn we weer terug bij het vertrekpunt.

Wie zin heeft om mee te doen hoeft alleen maar op tijd bij het vertrekpunt te zijn, natuurlijk met eten en drinken voor onderweg. Aan- of afmelden hoeft niet.

Behalve de gebruikte consumpties zijn er geen kosten aan de wandeling verbonden. Wel is het gebruikelijk dat iedereen na twee maal meegewandeld te hebben lid wordt van OLAT.

Bij deze wandelingen mogen de honden niet mee. Graag vragen wij uw begrip voor deze keuze.

Vanzelfsprekend loopt iedereen voor eigen risico mee.

Informatie:

Piet van der Zande 040-2263198 p.zande3@upcmail.nl
Mieke van Boxtel 0411-622188 acvan boxtel@home.nl
Truus Kusters 0478-541276 h.h.kusters@home.nl

AGENDA

Datum	Route	Startpunt
16 april	Weerterbos	Café Rest. De Smeltkroes, 0495-593219 Kijkakkers 1, 6026 ER Maarheeze
30 april	geen	Koninginnedag
14 mei	Rondje Waalre	Café Rest. De Doelen, 040-2212579 Markt 18, 5581 GK Waalre
28 mei	Eifelsteig (volgeboekt)	Wandelen rond Monschau
11 juni **)	Rondom de oude en spit- se toren	Brasserie Cafe de Kruik, 040-2913337 Hoekstraat 52, 5674 NP Nederwetten
25 juni	Dur den Herdgang	In den Bockenreijder, 013-5169248 Dunse dijk 3, 5085 ND Esbeek
9 juli	Groene- woudpad	Café Den Heuvel, 073-6563823 Loonsebaan 88, 5263 CP Vught



ROOISE WANDELINGEN

Iedere dinsdag vertrekt in Sint-Oedenrode een enthousiaste groep wandelaars voor een tocht van circa 7 of 10 km. Iedereen loopt in zijn eigen tempo aan de hand van een routebeschrijving. Gestart wordt – altijd stipt om 10:00 uur – beurtelings vanuit het centrum en de drie kerkdorpen van Sint-Oedenrode:

Den Toel Pastoor Smitsstraat 4, Olland
De Beckart Oude Lieshoutseweg 7, Nijnsel
De Vriendschap Pastoor Teurlingsstraat 30,
Boskant

Oud Rooy Markt 13, Sint-Oedenrode

Bij een 5de dinsdag van de maand is de start vanuit wisselende locaties.

AGENDA

Datum	Startpunt
9 april	De Beckart
16 april	De Vriendschap
23 april	Oud Rooy
30 april	camping 't Goeie Leven, Vlagheide 8b, Eerde
7 mei	Den Toel
14 mei	De Beckart
21 mei	De Vriendschap
28 mei	Oud Rooy

Deelname is voor OLAT-leden gratis, op vertoon van clubpas. Niet-leden kunnen één keer gratis uitproberen; daarna betalen zij 1 euro per keer. Dit kan contant of via een strippenkaart van 15 euro. Iedereen wandelt mee voor eigen risico.

Informatie:

Johan van de Sande 0413-473375
Peter van de Laar 0413-474759
Betsie van Mil 0413-475454

Voorjaarstocht: Kapel de Heilige Eik, Oirschot





CLUBREIZEN

Het 'eigen reisbureau' van OLAT organiseert al vele jaren achtereenvolgende clubreizen naar de mooiste wandelroutes door de Ardennen of Zuid-Limburg. Deelnemers worden vanaf diverse opstapplaatsen per bus vervoerd. Bij de dagtochten is verzorging (soep) inbegrepen. Wel dient men zelf te zorgen voor voldoende eten en drinken onderweg. In de dorpjes op de route is niet altijd iets te krijgen.

Er is altijd keuze tussen twee afstanden (op de dag zelf eventueel nog te wijzigen). Men wandelt op eigen gelegenheid, aan de hand van markering en routebeschrijving. De reisleiding is in geval van nood op te roepen.

PROGRAMMA 2013

27 april	Ruhrstausee: Ruhrberg-Heimbach	23 / 18 km
1 juni	GR 5 Barchon-Banneux	24 / 19 km
jubileumtocht	korting (zie pag. 9)	
	voortuitblik (zie pag. 22)	
14 sept.	SP 10 Kevelaer-Geldern	24 / 20 km
12 okt.	SP 10 Geldern-Wachtendonk	23 / 19 km

Inschrijfgeld:	Leden	Niet-leden
dagtochten	€ 28,00	€ 32,00

De prijzen zijn onder voorbehoud

Inschrijven:

Minimaal 1 maand van tevoren, met vermelding van tocht, aantal personen, opstapplaats, afstand, postcode en huisnummer. Geld overmaken op bankrekening 1579.50.743 ten name van wsv OLAT, Sint-Oedenrode.

Na-inschrijvers

kunnen alleen mee als er nog plaats is in de bus. Bij inschrijving binnen 1 maand vóór de tocht dient men vooraf bij Toon van Wordragen te informeren of er nog plaats is.

Afmelden:

Bij verhindering zal, indien dit uiterlijk 10 dagen vóór de tocht is doorgegeven, de betaling doorgeboekt worden naar de volgende tocht, of (na aftrek van € 1,10 administratiekosten) worden teruggestort. Bij afmelding binnen 10 dagen voor de tocht wordt niet meer terugbetaald of teruggestort.

Opstapplaatsen:	Tijden:
Sint-Oedenrode	07:00 uur
Eindhoven (NS/Fuutlaan)	07:35 uur
Weert (AC-restaurant A2)	08:10 uur

Zorg voor een geldig identiteitsbewijs!

Er is een excursieverzekering afgesloten. Deze geldt niet voor bagage en kostbaarheden.

Info & inschrijven: Toon van Wordragen 0495-537775
toon.van.wordragen@gmail.com



DAGWANDELTOCHTEN

De winterserietochten van OLAT gaan altijd zoveel mogelijk over onverharde paden en stille weggetjes. De routes zijn duidelijk uitgepijld en daarnaast krijgt u een routebeschrijving mee waarvan de nummers corresponderen met die op de pijlen. Verspreid over de routes zijn altijd meerdere wagenrustposten aanwezig, indien mogelijk met toiletvoorziening; op de langere afstanden is ook horeca opgenomen in het parkoers.

Nordic Walkers zijn welkom op alle afstanden.

Startbureau	geopend vanaf	07.15 uur
	inschrijving vanaf	07.30 uur
	finish voor	17.00 uur

Afstanden	Starttijden
40 km	08.00-09.00 uur
30 km	08.00-10.00 uur
10-15-20 km	08.00-12.30 uur

Inschrijfgeld:	10 km	€3,00
	15 km	€3,50
	20 km	€4,00
	30 km	€4,50
	40 km	€4,50

Bij het inschrijfgeld is de verzorging op de wagenrusten (brood, koffie, thee, bouillon, etc.) inbegrepen.

Korting

OLAT-leden	€2,00 op vertoon lidmaatschapskaart
Bondsleden	€0,50 op vertoon lidmaatschapskaart

Voor elke startplaats krijgt u een sticker voor uw wandelboekje.

Informatie: Joop Wesseling 073-5033322
winter@olat.nl www.olat.nl

AGENDA	
Datum	Startpunt
Zondag 21 april 2013 Voorjaarstocht	Oirschot De Stapperij Spoordonkseweg 80
Zondag 20 oktober 2013	Helvoirt De Guldenberg Guldenberg 12
Zondag 17 november 2013	Sint-Oedenrode Cambiance De Kienehoef Zwembadweg 37

OLAT COMMISSIES

Lange afstand- Prestatie- en Snelwandelen

Henk Plasman (*voorz*), Piet van der Ree (*notulist*), Paul Canters, Pierre Emans, Jack Klumpkens
Frank Marchand (*bestuursafgevaardigde*)
Vacant (*wedstrijdsecretaris*)
lps@olat.nl

Dagwandeltochten

Ad Verbakel, Theo van Boxmeer (*parkoersen*)
Ad Ketelaars (*voorz*), Hans Janssen, Antoinet Gooren

Verzorging

Hans Janssen (*Dagtochten*), Tony van Duijn (*KWD*); Jo Willems (*magazijnbeheer*); Jo Lepoutre (*Vierdaagse-team Nijmegen*), Frank Marchand (*LPS en bestuursafgevaardigde*), Vacant (*Avond4daagse*)

Clubreizen

Toon van Wordragen (*coördinator*), 0495-537775
Juliana van Stolbergstraat 10, 6006 ZM Weert
toon.van.wordragen@gmail.com
Simon Willems, Jan Hendrix, Theo Boumans
Ad Ketelaars (*bestuursafgevaardigde*)

Kempische Wandeldagen

Mia Dielesen (*secretariaat*), 040-2552742,
Hamakerstraat 11, 5652 RC Eindhoven,
kwd@olat.nl
Joop Wesseling (*voorz*), Hein Lenders,
Ad Verbakel, Ad Ketelaars (*financiën*)
Tony van Duijn (*coördinatie verzorging*)

Wandelen op Dinsdag

Piet van der Zande (*coördinator*), 040-2263198
Mieke van Boxtel, 0411-622188;
Truus Kusters, 0478-541276
Antoinet Gooren (*bestuursafgevaardigde*)

Avondvierdaagse & Rooise Wandelingen

Piet van Berkel, 0413-784742
Betsie van Mil, 0413-475454

Wandelwegen

Jan van Berkel (*Airbornepad*)
Bert van Rooij (*Hertog Hendrikpad*)
Theo Beelen (*Graaf van Hornepad*)
Joop Wesseling (*algehele coördinatie*)

Onderscheidingen

p/a Peppelbos 40, 4191 MG Geldermalsen
Voordrachten jaarlijks vóór 15 nov. indienen

OVERIG

Boetiek wandelgidsen

Janet van Gennip, 040-2415802,
boetiek@olat.nl

Overnachting Vierdaagse Nijmegen

Hein Lenders, 06-12074473; bankrek.nr.
1579.74.154

Notuliste Bestuursvergadering

Mariet Ahlers



HET BESTUUR VAN OLAT



Voorzitter
Joop Wesseling
Dorpsveld 33
5258 MA Berlicum
073-5033322
voorzitter@olat.nl



Bestuurslid
Ad Verbakel
Past. Bogaertsstraat
12
5469 EZ Keldonk
0413-212161
a.verbakel@olat.nl



Penningmeester
Ad Ketelaars
Koninginnelaan 108
5491 JX Sint-Oedenrode
0413-475824
penningmeester@olat.nl


Bankrekening: 1382.11.736
t.n.v. OLAT Sint-Oedenrode
IBAN: NL34 RABO 0138 2117 36
BIC: RABONL2U



Waarnemend Secretaris
Antoinet Gooren
Plutostraat 2
5081 TG Hilvarenbeek
013-5054508
a.gooren@olat.nl



Bestuurslid
Frank Marchand
Deursenstraat 7
5043 JP Tilburg
013-5702662
f.marchand@olat.nl



Bestuurslid
Ad van Asten
Lupinelaan 27
5691 WC Son
0499-473767
a.asten@olat.nl

ERELEDEN

Ad van Asten, Piet Knoester, Jos Koolen †, Hein Lenders, Marinus van Roosmalen, Theo Tromp, Jan van de Ven, Ad Verbakel, Toon van Wordragen

DRAGERS VAN DE CORNELIS VAN MONTFORT TROFEE

Piet Knoester, Hein Lenders, Marinus van Roosmalen, Theo Tromp, Jan van de Ven

LEDEN VAN VERDIENSTE

Mariet Ahlers, Ad van Asten, Tonny & Bert de Boer, Jan Cortenbach, Mia Dielesen, Henk Plasman, Antoon Stoop, Ben van der Velden, Ad Verbakel, Sjaan Verbakel, Kees van Vessem, Joop Wesseling, Toon van Wordragen



Voorjaar

Wanneer ik dit bericht - mede namens Joop - voorbereid, zijn we nog 3 dagen verwijderd van onze laatste winterserietocht op 17 maart. Het weerbericht is geen optie dus het zal uitsluitend aan de wandelaars liggen of we onze laatste winterserietocht met een goed gevoel kunnen afsluiten. We zijn optimistische mensen en denken dat de faam van onze tochten ook nu zal zegevieren. Ik ga dit niet aanpassen, dus u leest in april of we gelijk hebben gehad.

Joop laat trouwens ook nog weten dankbaar te zijn voor de geste aan zijn persoon tijdens onze jaarvergadering, waarin wij er als wandelgemeenschap blij van gaven zijn inzet voor de club te waarderen. Een gevoel om kracht uit te putten voor de toekomst.

Diep geraakt zijn we door de hartelijke ontvangst bij de uitreiking van de Speld van Verdienste met oorkonde aan Simon Willems. Intens beseffende hoe een korte ontmoeting ook een moment van blij zijn voor elkaar kan inhouden.

Gelukkig mogen wij melden dat er inmiddels een eind is gekomen aan de noodgedwongen ingewikkelde secretariaatvoering, die we vanwege het ontbreken van een kandidaat voor die functie moesten instellen. Die vacature blijft open en wij hebben er nog steeds alle vertrouwen in dat een van u spontaan even in de telefoon klimt met de vraag om iets meer informatie over die functie bij OLAT te geven. Kunnen wij op jullie rekenen?

Ondertussen zal Antoinet Gooren de functie van secretaris waarnemen en hebben we daarmee weer een direct aanspreekpunt voor onze vereniging. Hopelijk hoeft het waarnemen niet lang te duren, want in de tijd die we Antoinet in ons midden hebben, heeft ze al aardig wat uitdagingen op haar schouders genomen. In ieder geval zijn we blij dat zij ons ook op deze manier wil bijstaan.

Na de nieuwe Voorjaarstocht, die op 21 april vanuit Spoordonk op ons programma staat, staan alweer twee andere evenementen te wachten. Evenementen waarvoor we veel handen nodig hebben om alles naar wens in te richten. Vooral het Internationaal Wandelweekend in Weert in het Pinksterweekend, waarbij iedereen 24 uur achtereen in de weer is, vergt veel inzet. De uitgesproken dank die u daarvoor echter terug krijgt, is in onze ogen het aangaan van de uitdaging zeker waard. Mogen wij hier op uw medewerking rekenen en belt u even met de organisatie om die mensen een handje te helpen...?

Onze mensen in Sint-Oedenrode stellen eveneens alles in het werk om weer een mooie en vrolijke Avond4daagse op touw te zetten. De gemeenschap verheugt zich er bij voorbaat op.

Wij als bestuur beraden ons over allerlei zaken voor de korte en langere termijn: hoe gaan we om met de plannen voor de toekomst, maar ook de invulling van de vrijwilligersdag in september is dichterbij dan we denken en kunnen wij jullie een nieuwe Dak van Brabant-tocht aanbieden. Volgende maand hoort u daar meer over, maar eerst nog een paar mooie wandeltochten en hopelijk treffen we elkaar tijdens onze wandeling in de Maashorst of daar in de buurt.

- Joop en Ad -

NIEUWS KORT

ONVERHARDE ACTIE

Wandelnetwerken

De gekleurde paaltjesroutes in Zuid-Limburg vormen sinds de jaren '60 één van de eerste wandelnetwerken. Anno 2012 zijn in de helft van de provincies netwerken in gebruik. Tot nu toe ontbrak het aan een overzicht van alle netwerken. Wandelnet besloot de regie hierin te nemen en startte een onderzoek. Binnenkort verschijnt een digitale brochure met alle feiten & cijfers, maar hieronder leest u alvast de eerste resultaten.

Enkele cijfers

De omvang van een wandelnetwerk varieert van 100 tot 3.000 kilometer. Er zijn grofweg twee systemen. Beide zijn gebaseerd op knooppunten, maar in sommige gevallen is het netwerk gecombineerd met gekleurde routes. In dat geval zijn het keuzepunten. De markering verschilt per regio: kleuren, pijlen, palen, panelen en logo's zijn overal anders. In 80% van de gevallen zijn bestaande routes als basis gebruikt voor het netwerk. Bijna 60% van de netwerken maakt gebruik van vrijwilligers voor het onderhoud.

Landelijke databank

Vrijwel alle beheerders leggen de gegevens van de netwerken digitaal vast. Eén van de voordelen is dat daardoor de netwerken eenvoudig in een routeplanner kunnen worden opgenomen. Daar is zowel bij ontwikkelaars als bij de wandelaar veel behoefte aan.

Hoe nu verder?

Gezien de grote verschillen in de netwerken zal Wandelnet de komende jaren hard werken aan het bereiken van landelijke afstemming, het verspreiden van kennis en het bieden van een helpende hand aan regio's. Uiteindelijk willen we graag alle regionale netwerken opnemen in onze routeplanner, zodat u ook hierover routes kunt uitstippelen.

Uit Lopende zaken, Wandelnetwerk



ONZE JARIGEN

De volgende personen willen wij feliciteren met hun verjaardag. Wij hopen dat zij deze dag in goede gezondheid kunnen vieren.

APRIL

16-4 Cees Scherrenburg Vught
 16-4 Simon Willems Gastel
 16-4 Peter van den Brink Laren Nh
 16-4 Berry van Gorp Roermond
 17-4 Liny Clijsen Sint Oedenrode
 17-4 Cor Kersten Uden
 17-4 Piet v/d Ree Maarheeze
 18-4 Carien Rutten 's-Hertogenbosch
 18-4 Piet Knoester Geldermalsen
 19-4 Hans Stienen Helmond
 19-4 Jannie Treur - de Koning Geldrop
 19-4 Alfred Verkoelen Geleen
 19-4 Jan Warrink Culemborg
 19-4 Co van Laarhoven-Engelen Geldrop
 20-4 Jan van Boerdonk Sint Oedenrode
 20-4 Diny Goorts Veghel
 21-4 Tjeu van den Kerkhof Weert
 21-4 Frans Bouwens Sint Oedenrode
 22-4 Ben van der Velden Groenlo
 22-4 Roy Beeby Eindhoven
 22-4 Jack Hendriks Veldhoven
 22-4 Lies Bouwmans-v Geleuken Weert
 23-4 Bart Lutke Schipholt Helmond
 23-4 Harry Claassen Heeze
 23-4 Jan Kleemans Prinsenbeek
 24-4 Govert Kornet 's-Hertogenbosch
 24-4 Walter Hagelaars Best
 24-4 Bart van der Kraan 's-Hertogenbosch

25-4 Benny van Dinteren - Bierlee Uden
 25-4 Hilly Groeneveld-Stok 's-Hertogenbosch
 25-4 Ger Jansen Breda
 25-4 Paul Röhner 's-Hertogenbosch
 25-4 Jolanda Sillekens Best
 26-4 Nettie Klijn - Welte Biezenmortel
 26-4 Jan Knol Rosmalen
 26-4 Toon van den Broek Nijmegen
 26-4 Guillermo Martinus Tilburg
 27-4 Harold Jansen Eindhoven
 27-4 Annette Zwart Amsterdam
 27-4 Marleen Ramakers Geldrop
 27-4 Frans Luijkx Eindhoven
 28-4 Ton Dorn Eindhoven
 28-4 Henriette van der Aa Heeze
 29-4 Wilhelmiën Verhagen-vd Oever Sint Oedenrode
 29-4 Martin Goossens Valkenswaard
 30-4 Ilse de Boer Asten-Ommel
 30-4 Constant Dedel Baarn

MEI

1-5 Arie van Gils Tilburg
 1-5 Kees van Summeren Sint Oedenrode
 1-5 Piet van Buul Eindhoven
 2-5 Jan van den Hurk Eindhoven
 2-5 Annika Niesert Maarssen
 2-5 Albert v/d Schans Eindhoven
 3-5 Martina de Wit - Verbakel Veghel
 3-5 Adri van der Graaff Breda
 3-5 Nicolette Flos Boxtel
 4-5 Gerard de Rooij Breda
 4-5 Fried van Rijt Helmond
 5-5 Ricky van de Tillaart Eindhoven

5-5 José Schimmel Eindhoven
 5-5 Pia Kersten Zevenaar
 5-5 Dilia van den Berg-vd Putten Sint Oedenrode
 6-5 Ties Brans Sint Oedenrode
 6-5 Lineke den Boer Sint Oedenrode
 6-5 Toon van Boxtel Haaren
 6-5 Tini Koolen-CuijpersNederweert Eind
 6-5 Henk Heijmans Sint Oedenrode
 7-5 Esther van der Velden Veghel
 7-5 Anton Stoop Beek En Donk
 7-5 Hannie de Baaij Sint-Oedenrode
 8-5 Gerard Meeuws Someren
 8-5 Truus Kusters Ysselsteyn
 9-5 Hans Spaargaren Son
 9-5 Maria Verschuren Beek En Donk
 9-5 Henk Frijters Roosendaal
 9-5 Annie Beekmans Beek En Donk
 9-5 Adri Rijnart Halsteren
 9-5 Hans van Roon Eindhoven
 10-5 Lucie van Overbeek Oost West en Middelbeers
 10-5 Rinus Ars Eindhoven
 10-5 Koko Kunes Eindhoven
 10-5 Pierre Verstegen 's-Hertogenbosch
 12-5 Wim Freriks Winterswijk
 12-5 Peter van de Ven Cuijk
 13-5 Pieter Boots Grashoek
 13-5 Elly Teeuwen Sint-Oedenrode
 13-5 Ardie van Rijbroek Schijndel
 13-5 Henk Vellema Eindhoven
 14-5 Corry van Loon - van Riel Tilburg
 14-5 John van Berkel Tilburg
 14-5 Ans van der Vleuten Sint-Oedenrode
 15-5 Henk Plasman Best



LEDENADMINISTRATIE

Jet van den Berselaar-Dreesen

De Regent 286, 5611 HW Eindhoven
 040-2524404
 leden@olat.nl


Alle wijzigingen rechtstreeks doorgeven aan de ledenadministratie.

Het lidmaatschap gaat pas in als de verschuldigde bedragen zijn ontvangen.

Om in aanmerking te komen voor korting op het inschrijfgeld bij OLAT-tochten is het noodzakelijk uw ledenpas te tonen bij de inschrijving.

AANMELDINGEN

*Mevr. Marian van den Boomen, Someren
 Mevr. Dini Damen, Sint-Oedenrode
 Mevr. Bep Emmen, Best
 Mevr. Trees Brands, Best
 Dhr. Pieter de Weijer, Tilburg
 Mevr. Christine van Uden, Eindhoven*



Wij willen graag iedereen bedanken voor hun medeleven bij het overlijden van mijn man, onze Pa en Op
Bart van Langen
 Het was voor ons een geweldige steun.

*-Anny van Langen,
 kinderen en kleinkinderen-*



WAARNEMEND SECRETARIS

Het bestuur van OLAT heeft met genoegen kennisgenomen van de instemming van Antoinet Gooren om zo lang de zoektocht naar de invulling van secretaris duurt de functie van waarnemend secretaris op haar schouders te nemen. Hiermee blijft de vacature van secretaris open, maar zijn wij als bestuur verzekerd van een goede regelmaat bij de dagelijkse gang van zaken.

De nieuwe adressering aan het adres van OLAT luidt:

Waarnemend Secretaris

Antoinet Gooren

Plutostraat 2

5081 TG Hilvarenbeek

013-5054508

E-mail: a.gooren@olat.nl

INKORTEN PROGRAMMA WEDSTRIJD TILBURG

Helaas heeft de LPS-commissie in overleg met het bestuur het onaangename besluit moeten nemen om het wedstrijd- en prestatieprogramma dat voor 24 maart gepland stond in te korten. Nadat wij per email een extra oproep hadden gedaan alsnog in te schrijven voor de afstanden in Tilburg kregen wij onvoldoende respons. Hiermee werd duidelijk dat er onvoldoende deelnemers op de 50 en 30 km aan de start zouden komen. Daarop hebben wij besloten om beide afstanden uit het programma te halen. Via de KNBLO en onze eigen website hebben wij daarna doorgegeven dat op 24 maart in Tilburg alleen de afstanden 20, 10 en 5 km zouden doorgaan. Wij betreuren het ten zeerste dat wij, na 34 jaren inzet voor de wedstrijd- en prestatiesport, genoodzaakt werden om dit besluit te nemen.

25 JAAR CLUBREIZEN: JUBILEUMAANBIEDING

25 jaar geleden werd voor het eerst een clubreis georganiseerd. Dit wordt gevierd met de clubreis op 1 juni. Op deze dag wordt dezelfde route gelopen als toen, te weten een gedeelte van de GR 5 van Barchon naar Banneux.

Om dit met zoveel mogelijk mensen te vieren wordt voor deze jubileumreis een extra korting verleend van €7,50. OLAT-leden betalen dan geen €28,00, maar slechts €20,50 en niet-leden geen €32,00 maar €24,50 voor deze reis.

Heeft u in het verleden deelgenomen aan één of meerdere clubreizen en de laatste tijd niet meer, dan is dit een mooie gelegenheid om weer eens mee te gaan. Hopelijk wordt het hierdoor mede een soort reünie van (oud)-clubreizigers. En ook voor OLAT-leden die nog nooit zijn mee geweest is dit een unieke mogelijkheid om goedkoop kennis te maken met het fenomeen clubreizen.

We mikken deze keer op 2 bussen en vol=vol. Dus snel boeken. Zie daarvoor kader clubreizen elders in dit blad.

AIRBORNEPAD MARKET GARDEN VERTAALD IN HET ENGELS

Het Airbornepad Market Garden dat in 2004 feestelijk werd geopend staat nog altijd volop in de belangstelling. Deze wandelroute, in de voetsporen van onze bevrijders, overbrugt een afstand van 220 km tussen Lommel en Arnhem.

Rinda Scheltens, redactrice van ons clubblad, heeft de route met relevante informatie in het Engels vertaald. Wij zullen deze vertaling in een handig boekwerkje bundelen en samen met de wandelgids uitgeven. Hiermee willen wij de wandelroute Airbornepad Market Garden nog eens extra promoten en in het kader van 70 jaar bevrijding ook bij buitenlandse wandelvrienden belangstelling voor de gids kweken.

Uiteraard met dank aan Rinda voor de tijd die zij aan dit project heeft besteed.

VIERDAAGSE NIJMEGEN

Eerder moesten wij u melden dat we nog niet in de gelegenheid waren om bindende afspraken te maken met Forum De Ganzenheuvel in Nijmegen. De zaak heeft echter een gunstige wending genomen en daarmee zijn Joop Wesseling, Hein Lenders en Ad Ketelaars namens OLAT in de gelegenheid gesteld om voor 2013 weer tot overeenstemming te komen voor overnachting tijdens de Vierdaagse. OLAT krijgt tijdens de Vierdaagse in de Ganzenheuvel de beschikking over 275 slaappleatsen. Elders in dit clubblad en op onze website kunt u de voorwaarden vinden waarop u kunt inschrijven voor overnachting.

Verzorging wandelaars

Ook dit jaar is er weer verzorging voor Vierdaagse wandelaars door OLAT-vrijwilligers. Dagelijks zal er een verzorgingspost aanwezig zijn op het traject dat door alle deelnemers wordt benut. De verzorging is toegankelijk voor alle wandelaars. De consumpties worden aangeboden tegen redelijke prijs en zijn voor iedereen hetzelfde.

Dagelijks kunt u de OLAT verzorgingspost vinden op de volgende plaatsen:

Dinsdag 16 juli, Oosterhout

Oosterhoutsestraat 89a, Oprit van handelskwekerij Coltivare

Woensdag 17 juli, Alverna

Heumenseweg, op P-plaats naast inrit St. Frans

Donderdag 18 juli, Mook

Maasdijk, kort na spoorwegviaduct

Vrijdag 19 juli, Overasselt

Kasteelsestraat, bij splitsing met Sleeburgsestraat

Deelname melden voor registratie in clubblad

Ook dit jaar kunt u uw deelname aan de Vierdaagse kenbaar maken bij de redactie van OLATNieuws door een e-mail te sturen naar olatnieuws@olat.nl of een telefoontje of briefje Ad van Asten. U vindt uw naam dan bij de deelnemers in ons clubblad van september.

-Ad van Asten-

Algemene Ledenvergadering



Opening

Het zit vol als Joop omstreeks half twee het spits afbijt door iedereen hartelijk welkom te heten. De bijzondere gasten zijn zo groot in aantal dat alleen met het noemen van de categorie wordt volstaan en ze zijn er niet minder blij om. Een aantal leden en medewerkers is ons in het afgelopen jaar ontvallen en met onze gedachten zijn wij even in stille herinnering met hen verbonden. Hun namen blijven bij ons: Carin van Meteren-Bergman, Ferry Fens, Jan Legius, Madge Verleun, Ria van Dijk-de Bie, Anton Leijgraaf, Ton van Dijk, Hans van Sprang, Bart van Langen en Christiaan Koehler.

In zijn openingswoord aan de 110 aanwezigen haalt Joop nog even aan dat we vorig jaar met een zware opgave aan ons verenigingsjaar begonnen. De financiën moesten op orde worden gebracht. Nu, een jaar later, zien de cijfers er veel beter uit en niet in het minst door de inzet van de met name genoemde commissies: LPS, Clubreizen, Rooise Avondvierdaagse, Kempische Wandeldagen en Verzorging Vierdaagse Nijmegen. Ook een eenmalige subsidie verstrekt door de gemeente Geldrop van €500,- voor de KWD en door de gemeente Sint-Oedenrode van €1.000,- voor de organisatie van de A4D specifiek ten gunste van de jeugd hebben aan dit resultaat bijgedragen. Verder deelt onze voorzitter mee dat er problemen zijn bij de reservering voor

Het is zaterdagmiddag 23 februari. We hebben gereserveerd voor de jaarvergadering van OLAT, die in Eindhoven wordt gehouden. Het Activiteitscentrum Burghplan is een mooie locatie met net genoeg ruimte om de toeloop van de leden te kunnen herbergen. Op tijd is de lange rij wachtenden weggewerkt door onze hostess van dienst: Truus, die in ruil voor een handtekening aan iedereen een consumptiebon en de jaarrekening uitreikt. Jet en Ingrid staan intussen klaar om de gasten van een kopje koffie of thee met een stukje vlaai te voorzien.

overnachting tijdens de Vierdaagse Nijmegen. De oorzaak ligt bij de zaakvoering van de Ganzenheuvel; hierover kan pas half maart uitsluitel worden gegeven. Intussen heeft OLAT een optie genomen op een andere locatie, maar die biedt minder ruimte en daar moet door OLAT zelf voor de catering worden gezorgd. Het bedrag voor de overnachting en eventueel catering moet nog worden vastgesteld. Het overleg Ganzenheuvel of andere locatie verloopt via de gemeente Nijmegen. Aanname reservering geschiedt nu in volgorde van deelbetaling.

Ook de commissie clubreizen mag nog even de oren spitsen, want Kees denkt dat ze daarmee in de catacomben verzeild zijn geraakt. Gelukkig weet Joop beter en hij laat ons dat ook meteen weten. Met dank aan de samenstellers kunnen deze documenten nu dienen als geschiedschrijving.

Financieel jaaroverzicht

Ad Ketelaars licht een en ander toe. Even dacht hij dat Joop in zijn inleiding al alle cijfertjes op tafel zou leggen, maar er is nog genoeg overgebleven om over te praten.



Notulen vorige jaarvergadering

De aan alle leden toegezonden notulen van de vergadering van 2012, inclusief de jaarverslagen, worden per pagina doorgenomen.

Iemand vraagt zich af waarom ons clubblad niet in digitale vorm wordt aangeboden. Even schijnt daarover iedereen een mening te hebben, maar dat verzandt in het argument dat het blad niet misstaat in de leesmand bij de kachel: een beter bewijs voor familie en kennissen dat je sportief bezig bent is er niet!

Zo merkt Kees op dat er in het jaarverslag bij twee van onze wandelpaden sprake is van renovatie, terwijl daar niets over terug te vinden is in de voorliggende cijfers. Ook waren er eerder reserveringen voor twee van onze wandelpaden, terwijl er voor het Hertog Hendrikpad geen reservering te boek stond. Volgens Ad is dat ook zo en zijn vorig jaar alle reserveringen overgeboekt naar eigen vermogen. Onlangs heeft de werkgroep van het Hertog Hendrikpad groen licht gekregen van de

commissie om de vernieuwing van het pad in werking te stellen. Een nieuwe druk van het boekje zou goedkoper kunnen worden gerealiseerd door dezelfde procedure toe te passen als bij het Graaf van Hornepad. Verder wordt nog opgemerkt dat voor het Airbornepad de zaak net iets complexer ligt en een grondige overweging binnen de commissie noodzakelijk is.

De Grenzeloze Tocht, de Paastocht en de Dak van Brabanttocht voldeden niet aan de verwachting, waarbij opgemerkt dat de Paastocht is vervangen door een nieuwe tocht in de lente en het experiment met het Dak van Brabant project misschien geen vervolg krijgt.

De kosten voor inning Grote Clubactie, speciaal het aanbieden van girobetaling, drukken de opbrengst. Verder wordt nogmaals verwezen naar de mooie resultaten die de commissies hebben weten te realiseren door goed op de kleintjes te letten. En door nog eens goed op de schappen te kijken, leverde dat hier wat nadeel en elders wat voordeel op.

De Kascontrolecommissie, bestaande uit Co Tops, Fon van Buul en Cees Punselie, heeft de boekhouding zowel op papier als digitaal steekproefsgewijs gecontroleerd en in orde bevonden. Van hun bevindingen wordt door Co Tops verslag gedaan en hij verzoekt de vergadering de boekhouding van OLAT over het jaar 2012 goed te keuren en het bestuur en de penningmeester te dechargeren. Dit wordt met applaus bevestigd.

Begroting 2013

Er zijn nog een paar ongewisheden voor kosten clubblad, vernieuwing wandelpaden en verkoop van wandelgidsen. Ad presenteert eveneens het contributievoorstel voor 2014. Hierin slechts een kleine onderlinge verschuiving door seniorleden en overige leden gelijk te stellen en verder een euro verhoging voor de bondsafdracht.

Verder meldt Ad dat er bij de Bond nog een amendement ligt van OLAT, waarin wij bezwaar maken tegen de verschillende lidmaatschapsvormen zoals die

afgelopen najaar op de algemene bondsvergadering aan de orde zouden worden gesteld. Hiermee zou een lagere contributieafdracht voor kleine wandelgroepen mogelijk worden gemaakt. Ook zou een uitgehold lidmaatschap mogelijk worden zonder het bondsmagazine. Hiermee zou de communicatie met de eigen achterban komen te vervallen.

Bovendien meldt Ad de belangstelling van de belastingdienst voor onze vereniging (en dat is beslist niet om lid te worden van onze wandelclub). Hein geeft aan toch wel vertrouwen te hebben in die mensen, je moet ze alleen goed weten te overtuigen...! De begroting, waarbij een klein overschot wordt ingepland, wordt door de vergadering goedgekeurd.

Hiermee is ook het eerste uurtje van de vergadering voorbij en meteen tijd voor een pauze.

Na een drukte van belang bij de tapkast, roept weer de plicht en aandacht voor het vervolg van de vergadering. Altijd het prettigste deel van de bijeenkomst want dan komen de feestelijke tintjes naar voren.

Huldiging langdurig lidmaatschap

Joop roept meteen Jan van de Zanden voor het voetlicht vanwege zijn 40-jarig lidmaatschap van onze vereniging en speldt hem de bijbehorende jubileumspeld op. We kennen Jan allemaal en dat is niet alleen door het interview dat Mirjam in ons vorige clubblad met Jan had. Door zijn persoonlijkheid raak je haast vanzelf met Jan vereend. Jan sluit de feestelijkheden aan zijn adres af met een persoonlijke anekdote, die we maar niet verder zullen vertellen.

Hoewel een 7-tal personen een invitatie heeft gekregen om vanwege een speciale gelegenheid de vergadering bij te wonen, zijn er slechts 3 personen aan-



wezig om vanwege hun 25-jarig lidmaatschap in het zonnetje te worden gezet. Toevallig of niet, maar het zijn alle drie personen die wel van doorstappen houden: Hans Bontekoe, Ben Duin en Theo Gijzen.

Ben Duin verscheen in zijn woonplaats al 35 keer aan de start voor de Vierdaagse. Zelfs wandelde Ben al eens te voet naar Rome en ook meet hij nog jaarlijks zijn conditie door deel te nemen aan onze prestatietocht in Tilburg. Hij krijgt de speld voor 25 jaar lidmaatschap. Eenzelfde speld krijgt Theo Gijzen, die pas zijn 25 Nijmeegse Vierdaagse voltooide en daarnaast nog actief is tijdens een paar Kennedymarsen. Ook Hans Bontekoe uit Den Bosch verscheen tot voor kort in ons clubkampioenschap met puntjes gescoord op een Kennedymars. Voor hem eveneens de speld voor 25 jaar trouw lidmaatschap van OLAT.

Bijzondere prestaties

Hierna krijgt Henk Plasman het woord. Als voorzitter van onze LPS-commissie aan hem de eer om een paar leden in het zonnetje te zetten die in het afgelopen jaar een bijzondere prestatie leverden.

Als eerste wordt **Klaas Bakker** genoemd om een oorkonde in ontvangst te nemen, omdat hij bij het Nederlands Kampioenschap Veteranen in juni de Gouden Speld won op de 5 km in de klasse M75. Klaas is helaas niet aanwezig.

Verder is er voor **Wilko van Nieuwenhuyzen** een oorkonde vanwege het behalen van de Centurion-titel C 1104

tijdens de Centurionrace in Colchester. Eveneens kan Henk een oorkonde uitreiken aan **Mart Douven**, die het als eerste Nederlander presteerde om officieel 175 Kennedy Walks op zijn naam te zetten.

Clubkampioenschap

Een vast onderdeel van de jaarvergadering is het huldigen van onze clubkampioenen. Hiervoor zijn jaarlijks drie bekertjes voor de dames en drie bekertjes voor de heren beschikbaar. Bovendien is er een wisselbeker beschikbaar voor het winnen van het algemeen klassement.

Anita Pepers behaalde met 11050 punten de derde plaats. Ook **Hanny Klumpkens** presteerde weer geweldig en behaalde met 11255 punten de tweede plaats. Een nieuweling en tevens eerste prijs winnaar was dit jaar **Sandra de Graaff**. Zij kwam, wandelde en overwon met 12400 punten. Alle drie ontvangen zij een beker en een kus van Henk. Terwijl de fotografen zich verdringen, poseren de dames nog een keertje voor het statieportret.

Jan Dinnissen heroverde wederom een plaats in de top van het clubklassement. Met een score van 12530 punten mag hij de beker voor de derde plek in ontvangst nemen. **Hans Pranger** eindigde evenals vorig jaar op de tweede plaats, nu met 14230 punten. Hans heeft zich afgemeld voor de vergadering. De beker voor de eerste plaats gaat naar **Martien van Achterberg**. Met een totaal van 15320 punten behaalde Martien voor de tweede opeenvolgende keer het clubkampioenschap van OLAT. Dit jaar laat Martien de wisselbeker achter in vertrouwde handen van de LPS-commissie, in afwachting van een nieuwe kandidaat. Met een felicitatie en groepsfoto kan dit onderdeel worden afgesloten.

Onderscheidingen

Erelid en drager van de Cornelis van Montfort trofee Piet Knoester krijgt het woord namens de commissie Onderscheidingen. Hij moet helaas conclude-



ren dat individuele leden wederom geen gebruik gemaakt hebben van hun recht om iemand uit de gelederen voor te dragen voor de Speld van Verdienste, die in 2004 is ingesteld voor mensen die zich gedurende langere tijd inzetten voor het welslagen van evenementen of zich anderszins verdienstelijk hebben gemaakt. Hij beveelt deze mogelijkheid nog eens aan bij de leden. Door het bestuur werden wel kandidaten aangemeld, die door de commissie werden gewikt en gewogen aan de hand van de aangedragen motivatie.

Dit jaar werden twee voordrachten aanvaard. Op de eerste plaats wordt de Speld van Verdienste toegekend aan **Janet van Gennip**. Piet Knoester noemt een heel scala van verdiensten waaraan Janet voldoet om deze erkenning in ontvangst te kunnen nemen. In het kort komt het erop neer dat Janet van Gennip de Speld van Verdienste in ontvangst mag nemen omdat zij zich al veel jaren inzet als ondersteunend medewerkster voor onze LPS-groep bij het wedstrijdprogramma en het Int. Wandelevenement in Weert. Daarnaast is Janet beheerder van onze wandelboetiek, waarvoor zij wandelgidsen

verkoopt tijdens onze wandeltochten en deze ook aan de man brengt via onze webwinkel op internet. Janet wordt er beduusd van, maar is zeer ver-eerd.

De tweede voordracht geldt **Simon Willems**. Simon, die helaas om gezondheidsredenen niet aanwezig kan zijn op deze vergadering, wordt de

Speld van Verdienste toegekend omdat hij zich al meer dan 10 jaar onmisbaar maakt voor OLAT-clubreizen. Het vooraf verkennen van de gekozen route in de Ardennen of Eifel is een klus die Simon op het lijf geschreven is. Daarnaast zorgt Simon er voor dat het extra busje 's morgens op tijd gereed staat en 's avonds ook weer wordt afgeleverd bij de verhuurder. Ook is Simon altijd genegen de handen uit de mouw te steken bij de verzorging van de KWD. Toen Simon er voor geroepen werd om even de leiding van de clubreizen op zich te



nemen, heeft hij dat vakbekwaam gedaan. Hiermee is Simon met recht een gewaardeerd OLAT-vrijwilliger.

Een andere eervolle voordracht tot benoeming van Lid van Verdienste is eveneens in handen gegeven van Piet Knoester. Daarom vraagt hij Lies om Joop even buiten de zaal te begeleiden. Daarna vraagt hij de vergadering toestemming om **Joop Wesseling** te benoemen tot Lid van Verdienste. De motivatie hiervoor bestaat uit een hele reeks verdiensten waaraan onze voorzitter in de afgelopen jaren heeft voldaan. Naast het aanvaarden van een bestuurslidmaatschap in 2004 met diverse opdrachten in zijn portefeuille en daarna zijn benoeming tot voorzitter in 2008 heeft Joop altijd een brede belangstelling gehad voor het reilen en zeilen binnen onze club en is hij steeds een stimulans geweest voor medewerkers die onze activiteiten moeten dragen. Dat hij daarnaast dit jaar 15 jaar voorzitter is van de Kempische Wandeldagen draagt er zeker aan bij dat de voordracht van Joop tot Lid van Verdienste met een daverend applaus wordt ondersteund. Als Joop in gezelschap van Lies de zaal weer betreedt, motiveert Piet nogmaals zijn benoeming en overhandigt hem de bijbehorende oorkonde. Voor Lies is er een bloemetje, als vergoeding voor de uren die Joop wel eens van huis af is. Piet Knoester dankt daarna nog voor de hulp die hij heeft gekregen bij het inhoud geven aan zijn voordrachten.



Bestuursverkiezing

Twee aftredende bestuursleden, Ad Verbakel en Antoinet Gooren, hebben zich herkiesbaar gesteld en deze herverkiezing wordt door de vergadering met applaus ondersteund.

Helaas is onze aftredende secretaris Ingrid Tromp niet herkiesbaar. Het is het bestuur niet gelukt om tijdig een kandidaat voor deze bestuursfunctie te vinden. Ook uit de vergadering komt geen kandidaat naar voren. Hiermee moeten wij vaststellen dat het secretariaat, totdat een geschikte kandidaat is gevonden, wordt waargenomen door het dagelijks bestuur, met het huisadres van onze voorzitter als postadres. E-mail adres blijft: secretaris@olat.nl.

Commissies

De herbenoeming van de commissies verloopt zonder problemen, zodat deze commissies intact blijven zoals ze waren. Bij de kascontrolecommissie is een nieuwe benoeming noodzakelijk en hier treedt Frans Peters toe. Mirjam Kies stelt zich kandidaat als eerste reserve. Waarmee ook hier aan de verplichtingen is voldaan.

Rondvraag

Jo van den Akker wil graag iets meer weten over de procedure rond het aftreden van het KNBLO-bestuur. Hoe het en bloc aftredende bestuur, definitief en onverenigbaar, kon aftreden terwijl het een paar weken later, met alleen het ontslag van de voorzitter, bijna in z'n geheel weer werd herbenoemd, riep op z'n minst enige vragen op over de houdbaarheid van het



vervolg. Als voorzitter van de vertrouwenscommissie kan Joop alleen maar verduidelijken dat dit besluit uiteindelijk toch de beste oplossing bleek te zijn, waarmee de bijzondere ledenvergadering unaniem had ingestemd.

Verder mag ik nog een paar vragen beantwoorden die door Henri Floor schriftelijk zijn ingediend.

- De eerste vraag is om via de OLAT-website links te leggen naar andere websites. Bij het opzetten van de huidige OLAT-website werd destijds bepaald dat de website uitsluitend als informatieve voorziening zou gaan fungeren. Wij hebben toen bepaald dat er alleen links naar informatieve websites met direct nut voor onze wandelaars zouden worden gelegd. Dit wil de vergadering zo houden.

- Een specifieke vraag over adresaanwijzing startlocaties Wandelen op Dinsdag zal direct per mail aan Henri worden beantwoord door de coördinator Piet van der Zande.

- Een vraag of na het onderbreken van een lidmaatschap dit later als cumulatief zonder onderbreking kan worden gezien, krijgt geen instemming van de vergadering.

Hierna kan de voorzitter de vergadering afsluiten door iedereen te danken voor de aanwezigheid en wel thuis te wensen.

Dit is een persoonlijke weergave, opgetekend door

-Ad van Asten-

Winterserietoelt vanuit Helenaveen



Na de tocht van gisteren hield ik mijn hart vast, aangezien OLAT nergens voor terugdeinst qua ondergrond. Jan zou vandaag wel gaan wandelen, dus een tijd afgesproken hoe laat we Joop (voorzitter) ons lidmaatschapspasje zouden laten zien! Carla had mijn pantoffeltjes weer in een nieuwe staat gekregen, aangezien die "niet echt" toonbaar meer waren na gisteren in Leerdam. Vroeg opgestaan aangezien ik iets over 6 moest vertrekken omdat ik mijn bolide voor de deur wilde parkeren.

Eenmaal in Helenaveen wil ik Jan bellen om te vragen waar hij blijft, dan zie ik dat hij om 6.15 uur een berichtje heeft achtergelaten met de mededeling dat hij niet gaat wandelen! Ondertussen zie ik Willy aan komen rijden en ik ga alvast naar binnen toe. Buiten hebben ze de rode loper al uitliggen (waar zie je dit tegenwoordig nog?). Eenmaal binnen komen Willy zonder Rian, Rudolf en Gerry ook al binnen, Jan en Wilma, Jos met zijn vrouw zijn ook gearriveerd uit België.

Iets voor 8 uur mogen we op pad, ongeveer 3 kilometer langs de Kanaaldijk Noord. Eenmaal linksaf over de betonnen brug lijkt het glijden en glibberen te beginnen maar het valt reuze mee. Ik loop alleen voorop en zie 500 meter achter mij iemand aan komen, ik loop in mijn eigen tempo door en omkijkend zie ik een vrouw aan komen lopen met een blauw jasje eh... Wilma? Bij de eerste wagenrust besluit ik te wachten en inderdaad het is Wilma, die uitlegt

stevig tempo (7.9 km), tot dit moment is het prima te lopen en bij de caférust op 21 km besluiten wij door te lopen aangezien Wilma heeft afgesproken Jan weer te ontmoeten op 35 kilometer (de 2e caférust). Bij de 2e wagenrust is het zó druk dat wij na een tijdje in de rij te hebben gestaan, besluiten om door te lopen, vanaf dan wordt het pas echt spectaculair. Op sommige stukken moeten we over waterpartijen heen springen (zeker 1 meter breed) en het Peelgebied heeft nog meer verrassingen voor ons in petto! Het wordt al maar drassiger en het heen en weer springen langs andere wandelaars levert een nat pak op van ondergetekende. Wilma geniet hier zichtbaar van maar "zo snel" als ik lig, sta ik ook weer overeind en vervolg mijn route. Jan belt ondertussen Wilma op dat hij is gearriveerd bij het 2e café. Wij lopen gestaag door en soms dwars door het water (kan gewoon niet anders, geweldig en spectaculair). Eenmaal aangekomen in Griendtsveen gaan wij de zaal binnen waar Jan al een tijdje op ons zit te wachten. Na een cola gedronken en sokken verwisseld te hebben, gaan wij weer op pad voor de laatste kilometers. Ondertussen wordt mijn duikeling stevig besproken. Na wagenrust 3, waar erwtensoep op het menu staat, gaan wij voor de laatste fase van de strijd en deze bestaat uit een partij modder waar je U tegen mag zeggen. Het is gewoon niet normaal meer en alleen nog te nemen door er hard lopend overheen te gaan, met de hoop dat je

Op zondag 17 februari organiseerde wsv OLAT een winterserietoelt met de start vanuit Gemeenschapshuis De Gouden Helm in Helenaveen. In de vooraankondiging las ik dat we zouden gaan wandelen in een bijzonder mooi natuurgebied in de Peel, op de grens van Noord-Brabant en Limburg, het zou ook een moerasrijk gebied zijn!

dat Jan de 30 kilometer gaat lopen. Samen buffelen wij door op een

op het einde nog schoenen aan hebt! En het kan ook niet lang meer uitblijven, of Jan gaat zijn eigen duikje nemen. Ik zeg nog tegen hem dat sommige mensen zelfs voor zo'n modderbad moeten betalen, maar daar luistert hij al niet meer naar, hij gaat rennend verder.... Wilma en ik hebben het niet meer, whaha.

Eenmaal uit de modderpartij bevrijd komt er nog een mooi stukje bos achteraan, zodat deze fantastische toelt afgesloten kan worden na 45 kilometer, terwijl er is vermeld dat we maar 41.800 meter ver zouden gaan. Maar dat vinden wij zeker niet erg, dit is genieten van de eerste tot de laatste kilometer en zeker ook niet onbelangrijk 'erg gezellig'.

Er zijn 1138 wandelaars op deze toelt afgekomen waarvan 67 personen op de 40 km. Ons gemiddelde ligt vandaag op 7,8 kilometer per uur, totaal gelopen tijd 5 uur en 43 minuten (45,46 km).

-Jack Bertrums-



OVERNACHTING VIERDAAGSE NIJMEGEN

Later dan gebruikelijk zijn OLAT en Forum de Ganzenheuvel op 6 maart tot overeenstemming gekomen voor 2013. Vanaf nu kan OLAT alle boekingen verwerken en bevestigen. Voor de prijzen verwijzen wij naar de informatie hiernaast, alsmede naar het bijbehorende inschrijfformulier. Ten opzichte van vorig jaar zijn deze enigszins gestegen.

In Forum de Ganzenheuvel, OLAT's trefcentrum tijdens de Vierdaagse van Nijmegen, bestaat ook in 2013 de mogelijkheid om te overnachten. De accommodatie is in het centrum van Nijmegen gelegen op ca. 10 minuten loopafstand van de Wedren en bestaat uit een sporthal, een aantal klaslokalen van een basisschool en twee grotere vergaderruimtes die als eetzaal worden gebruikt. Alles is in één gebouw ondergebracht.

Deze mogelijkheid bestaat er voor leden en niet-leden van OLAT.

U dient zelf wel een matras of luchtbed (max. 90 cm. breed) en een slaapzak mee te nemen.

De normale verblijftijd is van maandag 15 juli 09.00 uur t/m vrijdag 19 juli 2013 uiterlijk 22.00 uur. Tegen betaling kunt u echter op zondag vanaf 16.00 uur al terecht. Ook kunt u, eveneens tegen betaling, het verblijf verlengen tot zaterdagmorgen 10.00 uur. Een combinatie van deze twee aanbiedingen is ook mogelijk.

Als u niet over internet beschikt kunt u telefonisch of schriftelijk contact opnemen met Hein Lenders, die dan een formulier zal toesturen. Nadat het volledig ingevulde formulier is ontvangen, is de reservering een feit zodra het verschuldigde bedrag geheel is ontvangen en aan alle overige relevante verplichtingen is voldaan. U kunt echter het verschuldigde bedrag in deelbetalingen voldoen mits op 15 juni 2013 het totaal verschuldigde bedrag op de bankrekening van OLAT is bijgeschreven. Daarna worden (deel-)betalingen met €15 per persoon verhoogd.

Het banknummer, IBAN- en BIC nummer en de tenaamstelling zijn vermeld op het aanmeldingsformulier.

VIERDAAGSE: 16 t/m 19 juli 2013

Met inachtneming van het onderstaande loopt de verblijfperiode in Forum De Ganzenheuvel te Nijmegen van zondag 14 juli (16:00 uur) t/m zaterdag 20 juli 2013 (uiterlijk 10:00 uur).

AANKOMST OP MAANDAG TUSSEN 09:00 EN 17:00 UUR – EN U WENST

- 1: LOGIES & ONTBIJT (LO): Vier nachten logies
en ontbijt op dinsdag, woensdag, donderdag en vrijdag
Kosten €139,-
- 2: HALFPENSION (HP): Vier nachten logies
met ontbijt op dinsdag, woensdag, donderdag en vrijdag
en diner op maandag, dinsdag, woensdag en donderdag
Kosten €190,-

OLAT-leden krijgen €10,- korting op de bedragen voor LO en HP.

AANVULLINGEN MET EXTRA'S BIJ LATER VERTREK

De kosten moeten tegelijk met de reservering worden voldaan!

- | | |
|--|--------------|
| a: Diner op vrijdag | Kosten €23,- |
| b: Logies & ontbijt op zaterdag | Kosten €31,- |
| c: Diner op vrijdag + logies & ontbijt op zaterdag | Kosten €52,- |

AANVULLINGEN MET EXTRA'S

BIJ AANKOMST OP ZONDAG TUSSEN 16.00 en 18.00 UUR

De kosten moeten tegelijk met de reservering worden voldaan!

- | | |
|---|--------------|
| d: Logies & ontbijt op maandag | Kosten €31,- |
| e: Logies & ontbijt op maandag + diner op vrijdag | Kosten €52,- |
| f: Logies & ontbijt op maandag en zaterdag | Kosten €59,- |
| g: Logies & ontbijt op maandag en zaterdag + diner op vrijdag | Kosten €80,- |

Vriendelijk verzoek om bij de eerste betaling aan te geven: LO of HP, eventueel aangevuld met een onder de letters a t/m g vermelde mogelijkheid (en eventueel of u vegetarisch bent).

RESERVEREN: via aanmeldformulier dat u kunt downloaden van onze website www.olat.nl of aanvragen bij Hein Lenders. Voor uw reservering dient u het aanmeldformulier (per persoon een formulier) geheel in te vullen en op te sturen naar haawlenders@onsbrabantnet.nl of per post aan:

wsv OLAT, p/a Hein Lenders

Herdersveld 159

NL 5665 JN Geldrop

BETALEN INEENS OF IN GEDEELTEN

De reservering is een feit zodra een bedrag van minimaal €25,- is bijgeschreven op bankrekeningnr. 1579.74.154 t.n.v. Wandelsportvereniging OLAT, Sint-Oedenrode.
IBAN: NL11 RABO 0157 9741 54

BIC: BIC: RABONL2U

De volgorde van ontvangst van de (deel)betaling is bepalend voor de reservering. Vóór 15 juni 2013 dient het volledige bedrag door OLAT te zijn ontvangen.

Na deze datum worden de (deel-)betalingen met €15,- p.p verhoogd.

ANNULERING

Bij annulering vóór 15 juni 2013 wordt €10,- administratiekosten in rekening gebracht. Bij annulering op 15 juni 2013 en later en bij afbreking vierdaagse volgt geen restitutie.

INFORMATIE: Hein Lenders - haawlenders@onsbrabantnet.nl of 06-12074473

Het adres van de accommodatie is: Ganzenheuvel 56, 6511 WD Nijmegen.

Aan dit adres is geen parkeergelegenheid. Wel kan er gelost en geladen worden. Parkeergelegenheid (onder voorbehoud) op loopafstand.



LPS: AGENDA'S, STANDEN & NIEUWS

STAND CLUBKAMPIOENSCHAP PER 19 MAART 2013

1		Ton Seetsen	1960	5	M
		Dario Legito	1960	5	M
3	1	Hanny Klumpkens	1710	4	V
		Gerrit Arfman	1710	4	M
		Hugo Prinsen	1710	4	M
	1	Anita Peppers	1710	4	V
		Frank Marchand	1710	4	M
		Hans van Heeswijk	1710	4	M
		Wim van Gemert	1710	4	M
10		Ernst Westerhoff	1350	3	M
		Jack Bertrums	1350	3	M
12	3	Sandra de Graaff	1270	5	V
13		Rob van Stuivenberg	1210	3	M
		Frits Mennen	1210	3	M
		Co Tops	1210	3	M
		Hans Pranger	1210	3	M
17	4	Rinda Scheltens	1110	3	V
18		Pieter Boots	1070	3	M
		Nico v Hassel	1070	3	M
20		Koos van der Maden	1045	4	M
21		Mart Douven	1020	3	M
22		Mike Bertrand	915	4	M
23		Dirk Donders	900	3	M
24		Roel van der Wijst	860	2	M
		Rik Weverbergh	860	2	M
		Peter van den Brink	860	2	M
27		Jan Kampman	850	2	M
		Rino Hamelink	850	2	M
29	5	Marleen Ramakers	720	2	V
30		Jelte van der Zee	610	2	M

31		Wilko van Nieuwenhuyzen	550	2	M
32		Rudolf van Rooij	500	1	M
		Wim van Cappelle	500	1	M
		Servee Derks	500	1	M
		Jack Hendriks	500	1	M
36		Adri vd Graaff	360	1	M
		Martien v Achterberg	360	1	M
		Ferdinand v Keeken	360	1	M
		David Vos	360	1	M
		Jan Dinnissen	360	1	M
		Ton de Jong	360	1	M
		Cor v/d Heijden	360	1	M
		Erik Dikken	360	1	M
	6	Isis la Croix	360	1	V
		Kees Relou	360	1	M
46		Paul Canters	350	1	M
	7	Connie Raijmakers	350	1	V
	7	Riet Emans	350	1	V
	7	Anja van Kempen	350	1	V
		Sjef Koolen	350	1	M
		Theo Martens	350	1	M
	7	Iris van Limburg	350	1	V
		Henny Hendriks	350	1	M
		Jan Swinkels	350	1	M
		Hans van Grol	350	1	M
	7	Annemiek Karels	350	1	V
	7	Jeanne v Roosmalen	350	1	V
	7	Ans van den Broek	350	1	V
59		Bert Bosmans	300	1	M
60		Ron Budy	290	1	M

Deelname aan tocht s.v.p. binnen 2 dagen melden bij: Ad van Asten, tel 0499-473767 of e-mail: a.asten1@chello.nl

AGENDA CLUBKAMPIOENSCHAP

datum	plaats	organisatie	start	afstand	punten	bonus	limiet
5-6 april	Klarenbeek	WS 78	22.00	80-60 km	360-250		
13 april	Castricum	LAT	07.00	60 km	250		
20-21 apr	Loon op Zand	HvB	21.00	15 uur	500	schema	
			21.00	80 km	360	schema	13uur
20-21 apr	Haarlem	SEN	16.00	80 km	360		
26-27 apr	Dordrecht	RWV	23.00	80 km	360		
29-30 apr	Emmeloord	stichting	22.00	80 km	360		
3-4 mei	Hilversum	LAT	22.00	80 KM	360		
4-5 mei	Bocholtz	Mergelland	11.00	135 km	610		
8-9 mei	Odoorn	Dw4d	22.00	80 km	360		
10-11 mei	Etten-Leur	SKEL	24.00	80 km	360		



INT. WANDELWEEKEND

Datum: zaterdag 18 mei op zondag 19 mei 2013

Startlocatie: Café-zaal Dennenoord,
Voorhoeveweg 2, 6006 SV Weert

Programma:

- 26e Continental-centurion (100 E.M.=160,934 km)
- 8e 24 uur van Weert
- 6e 100 kilometer van Weert
- 32e Kennedy-wandeltocht (50 E.M.=80,467 km)
- 50 kilometer Wedstrijd en dag-/nachtwandeling

Parkoersen:

Het rondparkoers van 6.295 meter is verkeersarm, afwisselend en volledig verhard. Op zondag 19 mei wordt er vanaf 10.50 uur gewandeld op een kleine ronde van 1.946 meter.

Starttijden:

100 E.M.	18 mei 12.00 uur: limiet 24 uur
24 uur	18 mei 12.00 uur
100 km	18 mei 18.00 uur: limiet 18 uur
50 E.M.	18 mei 20.00 uur: limiet 16 uur
50 km	18 mei 12/24 uur: limiet 10 uur

Klassering:

U kunt zich klasseren voor Continental Centurion, Kennedy Vriend of Honderd Man.

In de wedstrijdklasse dingt u mee naar prijzen voor de eerste drie plaatsen. Verder afstempeling voor Long Distance Walker en Kennedy Walker.

Alle geslaagden krijgen een diploma met afstand en tijd.

Inschrijfgeld:	vóór 4 mei	daarna toeslag
100 E.M. / 24 uur	€30,00	€5,00
100 km	€22,00	€5,00
50 E.M.	€15,00	€5,00
50 km	€10,00	€2,50

U kunt online inschrijven via onze website, of via ons inschrijfformulier, verkrijgbaar bij onze wandeltochten.

Inschrijven ook mogelijk aan de start, tot een half uur voor aanvang.

Korting: OLAT-leden: €3,00; Bondsleden: €1,00

Leeftijden: alle afstanden vanaf 16 jaar

Verzorging:

Voor alle afstanden staat er om de ca. 3 km een verzorgingspost met thee, koffie, bouillon, brood, fruit, enz.

Informatie: LPS-commissie OLAT
iweweert@olat.nl
0499-473767
06 48327640
www.olat.nl

(Vervolg van pagina 3)

Vlakbij de brug over de Beerze een splitsing: de wandelaars van de 10, 15 en 20 km lopen direct na de brug via een zandweg in de richting van Oirschot. Opnieuw volgt een splitsing. De 10 en 15 km gaan de ophaalbrug over. De kortste afstand loopt daarna via mooie landelijke weggetjes terug naar de Stapperij. De 15 km maakt een extra lusje. Zij tippen nog net de buitenwijken van Oirschot aan, om daarna in de richting van de Mortelen te lopen. Hier sluiten zij aan op de route van de 20, 30 en 40 km. De lopers van de 20 km blijven een flink stuk het Wilhelminakanaal volgen tot zij de caférust in 't Zand bereiken. Deze caférust is er ook voor de 30 en 40 km.

De lopers van de 30 en 40 km vervolgen hun route op het landgoed De Baest. Na een splitsing volgt de 40 km de Beerze in de richting van de visvijvers. De 30 km gaat via mooie landelijke weggetjes in de richting van Oostelbeers. In het gemeenschapshuis is de caférust. Na deze pauze wacht een ander landschapstype op ons: de Oostelbeerse heide. We lopen door dit mooie stukje heide met vennen, af en toe pakken we een stukje van de bosrand mee en komen uiteindelijk uit op het fraaie landgoed 's Heeren Vijvers. We vervolgen de route over het viaduct over de A58. Dichtbij het Wilhelminakanaal treffen we de wandelaars van de 20 km.

De 40 km loopt na de visvijvers in het buitengebied van Middelbeers. We volgen opnieuw de Beerze, een prachtig stukje! Met regelmaat komen we over houten bruggetjes. Uiteindelijk komt deze afstand uit op de Lanschotse en Kuikeindse heide. In deze omgeving staat wagenrust 2, exclusief voor de 40 km-lopers.

We gaan verder kris kras over de heide, langs vennen, door bos. We steken de weg naar Vessem over en komen weer bij de Beerze uit. Via de stuw komen we aan de andere zijde en een stukje verder komen we bij nieuw aangelegde meanders. We volgen dit prachtige stukje nieuwe natuur tot we vlak voor Oostelbeers op de asfaltweg uitkomen op weg naar de caférust. Samen met de 30 km gaan we verder, op weg naar de Mortelen.

Inmiddels zijn de routes van de 20, 30 en 40 km weer samen gekomen. Na enkele kilometers sluit ook de 15 km aan. Het landschap verandert: via wandelpoortjes, over boerenlandroutes lopen we de Mortelen in, een coulissenlandschap. Het is een halfopen landschap met onregelmatig gevormde stukjes weiland, omringd door houtwallen en heggen en her en der stukjes populierenbos. Steeds weer andere doorkijkjes...

De bodem is leemhoudend en dit levert een bijzondere vegetatie op. Door de koude maand maart zullen de vroege voorjaarsbloeiërs zoals speenkruid en bosanemoontjes later in bloei komen. Met wat geluk kunnen we er op 21 april nog volop van genieten! We komen bij de Oude Grintweg, de verbindingsweg tussen Oirschot en Boxtel. En daar, op het parkeerterreintje, treffen we wagenrust 3.

We steken de Oude Grintweg over. Let eens op de prachtige boerderij die hier ligt. Wie zou hier niet willen wonen!

Nog een stukje zandweg om dan weer op asfalt uit te komen. Via autoluwe wegen lopen we terug naar de Stapperij. Iets minder in de natuur, maar nog heel veel kijkgenot op de laatste kilometers die ons resten tot het eindpunt.

-Myriam van den Berg- (praktische informatie op pag. 5)

Werkzaamheden op het Graaf van Hornepad

Na de grote herziening in 2008/2009 bleef het enkele jaren rustig in het parkoers van het Graaf van Hornepad, de onder het beheer van OLAT vallende 92 km lange rondwandeling rondom Weert. Door twee flinke werkzaamheden zijn dit jaar kleine aanpassingen noodzakelijk, die echter op langere termijn de kwaliteit van het Graaf van Hornepad zullen verbeteren.

Ecoduct over A2 en spoorlijn

Momenteel wordt er hard gewerkt aan de bouw van een ecoduct, vlak bij de Limburgs/Brabantse provinciegrens en wegrestaurant de Wildenberg (Goudreinet). Dit ecoduct is een soort viaduct waarover in de komende jaren de edelherten en andere dieren veilig kunnen oversteken over de A2 en de spoorlijn Weert-Eindhoven als ze zich willen verplaatsen van de Weerter Bossen naar de Weerter Bergen of andersom. Dit speciale "dierenviaduct" zal waarschijnlijk niet door wandelaars mogen worden gebruikt.

Na het passeren van de spoorlijn via een bewaakte spoorwegovergang passeert het Graaf van Hornepad momenteel de A2 via het viaduct naast wegrestaurant De Wildenberg. Aan de overkant slaan de wandelaars linksaf en na ongeveer 50 m op de hier nog hooggelegen Dr. Anton Philipsweg (een provinciale weg van Weert naar Maarheeze) dalen zij rechtsaf het steile talud af via een trap. Beneden gaan de wandelaars over de Onderstalweg verder in de richting van de Weerter Bossen.

Straks zal echter de Dr. Anton Philipsweg iets verderop het nieuwe ecoduct kruisen, maar dit kan alleen maar als deze weg eronderdoor gaat. Daarom zal hij al voor het viaduct bij De Wildenberg als een soort ventweg direct naast de A2 worden gelegd en samen met de A2 onder het nieuwe ecoduct doorlopen.

De huidige Dr. Anton Philipsweg zal hierna links van het viaduct worden afgegraven, ook al om plaats te maken voor een verlenging van de Onderstalweg tot aan het nieuwe tracé van de Dr. Anton Philipsweg.

De wandelaars kunnen aan de overkant van de A2 in de toekomst dus niet meer linksaf (de weg rechtsaf blijft wel be-

staan om het verkeer over het viaduct via een lus te laten aansluiten op de nieuwe wegen). Ons voorstel aan de Gemeente Weert is dan ook om de wandelaars veel eerder, namelijk direct na het passeren van de nieuwe Dr. Anton Philipsweg, via een nieuwe trap het viaduct af te laten dalen. Beneden is dan slechts een voetpad van ongeveer 50 m nodig om op de verlengde Onderstalweg te komen en na hier rechtsaf te zijn geslagen komt men weer op de oude route. Iets verderop zal men dan over een wildrooster het sterk vergrootte natuurgebied van de Weerter Bossen kunnen binnenwandelen.

Aangezien deze oplossing simpel en goedkoop is, had de projectleider van de Gemeente Weert er alle vertrouwen in dat deze ook zo zou kunnen worden gerealiseerd. Van onze kant zullen wij de wandelaars er attent op moeten maken dat het hier een kleine omleiding betreft ten opzichte van de route zoals beschreven in de gids van april 2010 (p.32-33).

Waterhuishouding in De Krang

Het huidige natuurgebied De Krang bij het kerkdorp Swartbroek (gemeente Weert) was vroeger een moerassig gebied tussen de Tungelroyse Beek en de Leukerbeek. Hier en daar was een stukje hogere grond en na de ontwatering in de vorige eeuw ontstond een lappendeken van weiland of bouwland met verder stukjes bos, drassige beekdalen en restanten moeras. In de laatste decennia heeft vooral Natuurmonumenten het overgebleven natuurgebied weer sterk uitgebreid door aankopen van een groot aantal weilanden en akkers die "teruggegeven werden aan de natuur".

Om de waterhuishouding in het centrale deel van De Krang te verbeteren



wordt in de periode maart – juni niet alleen een nieuwe beek gegraven die het rioolwater van de Leukerbeek om De Krang moet leiden, maar wordt ook de loop van een andere beek verlegd en wordt het zuivere water van de Moeselpel gebruikt om o.a. een doorstroommoeras te creëren. Door deze werkzaamheden worden een aantal wandelpaden en een fietspad in het noorden en centrum van De Krang tijdelijk geblokkeerd, waaronder een klein gedeelte van het Graaf van Hornepad.

In overleg met Natuurmonumenten hebben we een tijdelijke omleiding gekozen, voornamelijk over veldwegen en bospaden, waardoor we weer vrij snel achter de blokkade op het Graaf van Hornepad uitkomen en in het zuidelijke stuk van De Krang weer verder kunnen wandelen. Natuurmonumenten heeft aangeboden de bewegwijzering van deze omleiding voor hun rekening te nemen.

In de routebeschrijving van de gids moet u op de Spechtenbaan niet linksaf slaan naar Roekes (p.8-9), maar de Spechtenbaan rechtdoor vervolgen en de pijlen van de omleiding volgen. Uiteindelijk komt u uit op de drukke Pelmersheideweg tussen Tungelroy en Swartbroek en bij de eerste zijweg links komt het eigenlijke Graaf van Hornepad op de Pelmersheideweg uit (bij de letter P van Pelmersheideweg op kaart 2 op p.10 van de gids). U volgt nog ongeveer 100 m de Pelmersheideweg en slaat dan rechtsaf een bosweg in.

Wandelaars kunnen bij mij nadere informatie in verband met beide bovengenoemde projecten verkrijgen (tel. 0495-533966, theobeelen@planet.nl).

-Theo Beelen-

Goed verzorgd, vriendelijke vrijwilligers en perfect gepijld

Met de zestig kilometertocht van WS78 in de benen was mijn zaterdagavond net lang genoeg om de was te doen en te eten. Mijn bed lonkte en ik had berekend dat ik een half uur langer mocht slapen dan vanmorgen en die tijd wilde ik ten volle benutten. De wekker maakt me toch weer heel vroeg wakker en gemotiveerd stap ik onder de douche. Vandaag wéér een zestiger, maar nu bij ons eigen clubje OLAT en we gaan lopen in Uden. Wilma en Jan zullen ook van de partij zijn en ik bedenk me dat ze het toch vreemd zullen vinden dat ik twee dagen achter elkaar zestig kilometer loop en heel misschien verwachten ze wel dat ik me afmeld. Maar niets is minder waar om kwart voor zes ga ik richting de Vrije Teugel en tref daar wandelmaat, althans nadat ik hem gebeld heb omdat mijn navigatie het hotel niet herkende en OLAT ook geen bordjes had staan.

Een koffie

Voorzitter Joop verwelkomt ons en wij stappen deze mooie startlocatie binnen. Wandelmaat regelt de koffie en ik moet zeggen dat het een hele sloot is waar ik stevig tegenop kijk.



Ook de dame achter de bar is het met enkele stappers eens en biedt aan om één koffie in twee bekertjes te doen, super meegedacht en de redding voor de natuur onderweg. Als even later Wilma en Jan binnenkomen kijken ze blij verast ja hoor, El Caminante is van de partij en hij gaat echt voor de zestig kilometer.

Extra rondje van 20 km


De routeopbouw van OLAT heeft wel een nadeel ten opzichte van die van WS78, bij WS liepen we de laatste tien kilometer de veertig kilometer stappers achterop. Bij OLAT maken we eerst de lus en gaan dan het parkoers van de andere afstanden stappen. Dit betekent dat wandelmaat nu veertig kilometer lang wandelaars in mag halen en nog mooier, wij mogen met hem mee. Lang-

zaamaan druppelen de bekende gezichten binnen en mogen we ons inschrijven. Voorzitter Joop maakt al volop grapjes, maar ook hij weet dat hij een lange dag tegemoet gaat en wij hopen dat de weersvoorspelling geen negatieve uitwerking heeft op het aantal deelnemende stappers vandaag.

Exact om zeven uur worden we met een zestigtal zestig en vijftig kilometer stappers losgelaten. De vorige afsluitende zestig kilometer was in Middelrode en daar waren de eerste twintig kilometer voor vijfennegentig procent over asfalt of in ieder geval over HARD en dat verwacht ik dus nu ook. Helaas,



voor we het goed en wel weten steken we het asfalt alleen nog maar over. We moeten over bruggen, over slagbomen, over trappen, door modder en door ZAND. We bereiken een geweldig fietspad en in cadans lopen we tegen de eerste rust aan, we hebben er nu zo'n negen en een halve kilometer opzitten en gelijk aan gisteren besluiten we de rusten niet links te laten liggen. Even dreigt El Caminante gelijk te krijgen:



regen! We trekken onze regenburka aan, maar het is vals alarm en we bevrijden onszelf uit deze kunststof gevangenis. Vanuit Erp gaan we richting Mariaheide om via wat slootkanten weer bij de Vrije Teugel te geraken.

En dan nog 40 km

Bij binnenkomst is het gezellig druk en we worden begroet door Annie die we al sinds de Kempische Wandeldagen niet meer hebben gezien. Ook Joop begroet ons en hij geeft aan de binnenkomende stappers aan dat er stappers binnen zijn die er al twintig kilometer op hebben zitten. We halen de routebeschrijving voor de veertig kilometer op en nemen er nog even ons gemak van. Ook andere zestig kilometer stappers zitten wat langer voor ze uiteindelijk de rest van de uitdaging aan gaan.

Aantal deelnemers in Uden:

	OLAT-leden	niet-OLAT
60 km	30	18
50	2	9
40 km	40	8
30 km	47	133
20 km	60	341
15 km	46	224
10 km	14	158
voorlopers	2	2
Totaal	241	893



Nadat we elkaar diep in de ogen hebben gekeken staan we als één stapper op en groeten de nog aanwezige stappers en zo verdwijnen wij anoniem tussen de andere stappers. Al snel naderen we de Bergweg. Maar de berg is een heuvel en hij is zeker niet weg. Heuvel op, pad volgen, omhoog ... naar beneden ... weer omhoog weer ... héhé we blijven beneden ... en een asfaltpad

Wandelmaat, Wilma en Jan hebben een lichte voorsprong maar al snel kan ik aansluiten en is de inhaalslag begonnen. Al snel wordt het warmer en overweeg ik mijn windstopper uit te trekken. De temperatuur is perfect en al snel lopen wandelmaat en ondergetekende jasloos. De ondergrond is redelijk vast en we kunnen redelijk vaart maken, voor we het weten naderen we de wagenrust waar Jopie en collega vrijwilliger, kennen we nog van de Bossche 100, ons verwennen met een bekertje bouillon. De bouillon is heet maar toch nemen we al snel afscheid, we hebben nog wat voor de boeg. Als we verder stappen ben ik met Jan aan het overleggen waar we nu ongeveer zitten en al snel wordt duidelijk dat we bij Nistelrode aangekomen zijn en we maken een lange slinger waar de vijftien kilometer zich afsplitst. Als ook de twintig kilometer stappers zich van ons afsplitsen weten wij waarom de Kelten weg zijn gegaan maar ik begrijp nog steeds niet waarom de wagenrust op een invalidenparkeerplaats is gesitueerd. We hebben er nu zo'n een en dertig kilometer op zitten en alles gaat prima, althans het wildplassen wordt wat lastiger met zoveel wandelaars om je heen maar ach ... Als we een vennetje passeren met een eekhoorn erin zijn

we nog verbaasd maar na een hert in de boom en een mol in een klimrek kan niets ons nog verrassen en bereiken we onverschrokken De Holenberg. Na een korte rust, uit de wind, stappen we verder en zien de Galloway runderen, de schapen en paarden en de dertig en vijftig kilometer stappers splitsen zich af. De hele tocht is perfect qua afwisseling en ook de stemming blijft er goed in zitten. Als we de wagenrust bereiken voelen wij ons redelijk alleen op dit gedeelte van de tocht en ook op deze rustplaats hebben we het rijk alleen.



We stappen door en maar goed dat de Inka's weg zijn want wij komen eraan en wij hebben het vuur in de sloffen. We gaan het bos in en we blijven in het bos. Ik herinner mij een onderzoek van de ANWB van 13 maart 2013 "Moment van geluk in bos- en recreatiegebied. – Een bezoek aan bos- en recreatiegebied betekent een moment van geluk voor Nederlanders". Waarschijnlijk hebben de geënquêteerden nog nooit bij OLAT gestapt ... IK KAN GEEN BOS MEER ZIEN of de ANWB moet bedoelen dat het moment maar heeeel kort duurt. Ik ben al zover dat ik fluisterend Wilma deelgenoot maak van een groot persoonlijk verlangen. Ik wil zo graag weer huizen zien. En, ja hoor in de verte zien wij Villa d'Arto al liggen. En net op dat moment krijg ik een kramp in mijn linker kuit ... shit ... ik blijf wat achter en langzaam verdwijnt de pijn en kan ik weer aanhaken.

Deze caférust is ook weer op een schitterende locatie en ook de sfeer is er goed. We zitten op een en vijftig komma vier kilometer en we gaan verder voor de laatste tien. We moeten zo'n vijf kilometer stappen naar de soeppost en ook nu heeft OLAT weer een verrassing in petto: we gaan het talud op om via een wildbrug richting Bedaf te gaan.

Bij de soeppost is het relatief rustig en wij tellen de laatste vier kilometer af, althans eerst nog wat klimmetjes en jawel, door heel veel modder. Het laatste stuk langs het water, vanmorgen stapten wij de andere kant op, halen wij de laatste wandelaars voor vandaag in. El Caminante loopt voorop en komt lekker in cadans, het tempo vliegt omhoog en mijn medestappers zijn met stomheid geslagen, maar niet lang want wandelmaat zet de achtervolging in. Al lachend bereiken we voor de laatste keer vandaag de Vrije Teugel en worden we weer begroet door voorzitter Joop en na het afmelden gaan we er echt voor een Palmke

Het was wederom een mooie tocht, goed verzorgd, vriendelijke vrijwilligers en perfect gepijld. Naast dit alles heb ik twee mooie zestig kilometer tochten gelopen met geweldige stapmaten in een goed tempo en met veel humor en daar wordt ik dan weer gelukkig van... maar of de ANWB dat begrijpt?

-Jan Kampman-



Wandelen op Dinsdag

Sparrendaaltocht

Op 5 maart organiseerde OLAT de Sparrendaaltocht. De start was vanuit restaurant in 't Groene Woud te Vught. We besloten deze keer onze rijvaardigheid te verbeteren door nu eens met de auto naar de startlocatie te rijden. Dit jaar hadden we nog niet getankt, hetgeen aangeeft dat de auto niet zo vaak wordt gebruikt. Het was 70 km rijden. We waren vroeg van huis gegaan en kwamen daarvoor zo vroeg bij de startlocatie aan (8.45 uur) dat deze nog gesloten was.



Om 10 uur begaven we ons met nog 56 andere wandelaars op pad. We staken de drukke verkeersweg over en volgden daarop de Sparrendaalseweg. Een kleine 50 jaar geleden, toen ik nog in Vught woonde, was ik eens met mijn ouders in klooster Sparrendaal geweest. Mijn ouders hadden contact met een pater, die later uit het ambt is gestapt en trouwde. Ik keek er naar uit om het gebouw nog eens te bewonderen. Dat lukte echter niet omdat het inmiddels gesloopt bleek te zijn.

De rijke landgoedhistorie is karakteristiek voor Vught. Vanaf de 17e eeuw zijn landgoederen aangelegd langs de routes naar het zuiden (Luik) en het westen (Antwerpen). Welgestelde Bosschenaren legden deze gordel van landgoederen aan. Rond 1900 telde Vught circa 35 landgoederen en buitenplaatsen. Jagershagen en Sparrendaal grenzen aan elkaar en maken deel uit van de landgoederengordel van Vught-Zuid.

Wel troffen we nog een groot wit gebouw met de naam Sparrendaal. Daarin is het Brabants Landschap gevestigd. Achter Huize Sparrendaal betraden we Landgoed Sparrendaal.

Eerst kwamen we bij een oud kapelletje. Dwalend door het bos over af en toe heel smalle paadjes liepen we naar de begraafplaats waar de paters van Sparrendaal begraven lagen. In het voorste deel stonden kruisen die er nog goed uitzagen. Maar in het achterste deel waren namen op de kruisen niet meer te lezen.

Landgoed Sparrendaal werd verlaten en ingeruild voor natuurgebied Jagershagen.

Jagershagen heeft een fraaie afwisseling van coulissenlandschap en loofbos, doorsneden door hoofd- en zijlanen in Franse landschapsstijl. Vooral in het voorjaar is Jagershagen kleurrijk. Dan bloeien de wilde appelbomen, krentenboompjes en meidoorns.

Het bos op Sparrendaal wordt doorsneden door eiken- en beukenlanen. Er staan fraaie exemplaren van de fijnsparen Douglas. De taluds van de bossloten zijn begroeid met dubbelloof en koningsvaren. Maar ook groeien er lelietje-van-dalen en de gewone salomonszegel. Het park is aangelegd in de Engelse landschapsstijl met daarin enkele waterpartijen. Door de nabijheid van het Helvoirts Broek hebben de landgoederen een rijke roofvogelstand met de havik, buizerd, sperwer en torenvalk. Om de overgang van broek naar landgoederen te versterken zijn poelen en houtsingels aangelegd die rijk zijn aan amfibieën, zoals de kamsalamander en de heikikker. Op de landgoederen komen dassen en reeën voor. Bijzonder is de populatie roze vleermuizen.

*De Familie Martini kocht in het verleden woeste heidegronden in Vught en Esch. De oudste zoon Antoni Martini stichtte twee landgoederen, te weten Jagershagen en Piacenza. **Hagen** betekent: een op zichzelf staand afgescheiden gebied. Dit verklaart de naam **Jagershagen**.*

Verderop liepen we langs een hekwerk van sportpark Bergenhuizen. We zagen een groot gebouw op het sportpark liggen. We zagen wat op de zijkant staan. We besloten er een foto van te maken opdat we dan thuis konden zien wat er precies stond. Op de GPS-kaart stond MOP golfterrein vermeld. In het

verleden ben ik lid geweest van de hockeyclub MOP (Maak Onderling Plezier) en dat trok mijn belangstelling. Thuis las ik de tekst ONS BUITEN en het logo van de ABN AMRO Bank. Dat laatste sprak mij ook aan omdat ik daar lang bij gewerkt heb.

Nu zetten we koers naar het Kraaiengat. Dit meer was ontstaan door afgraving. Het zand was bestemd voor de aanleg van de A2-snelweg. We liepen bijna geheel om het meertje heen. Vervolgens gingen we richting buurtschap Schorvert. Daar hadden we nog nooit van gehoord. Maar dat is zo mooi met georganiseerde wandelingen: dat je op plaatsen komt waar je nog nooit bent geweest. We bevonden ons inmiddels op het grondgebied van Esch. Nu zetten we koers naar Tuincentrum & Art gallery Van Run. Hier hadden we de grote rust en konden vrij rondlopen om alle beelden en planten te bewonderen.

Langs landgoed Beukenhorst en Huize Vughtsehoeve werd de rand van de bebouwde kom van Vught weer bereikt. Over de Schotsbergendreef liepen we om het Kapellebos heen. Over een asfaltfietspad over sportpark Bergenhuizen zetten we opnieuw koers naar het Kapellebos, maar nu slingerden we er doorheen. Daarna kwamen we nog door bosgebied Elzenburg.

Over de Hoevenestraat en de Jagersboslaan werd koers gezet naar de Helvoirtseweg. Bij restaurant de vier Kolommen staken we de verkeersweg via stoplichten over. Daarna was het niet ver meer naar het eindpunt. Bij het eindpunt werden de drie parkoersbouwers hartelijk bedankt voor deze tocht.

-Henri Floor-



VOORUITBLIK JUBILEUMCLUBREIS - Barchon-Banneux

We beginnen deze clubreis in Barchon, dat ligt vlakbij Blegny, waar we al eens ondergronds gingen tijdens een jaarlijkse vrijwilligersdag. Nu zijn wij daar echter in de buurt om het 25-jarig bestaan van clubreizen te vieren. Het plan is om via een mooi traject van de GR 5 naar Banneux te wandelen.

Waarom Banneux, vraag je je misschien af. Het antwoord is heel eenvoudig: daar vertrokken wij 25 jaar geleden voor onze eerste clubreis. We wandelden toen met 45 personen naar Spa. Vandaag naderen we het bedevaartsoord vanuit het noorden.

Barchon is niet veel meer dan een gehucht en de inwoners zijn bijzonder trots op hun Fort, dat in WO II nog heldhaftig probeerde de Duitsers tegen te houden.

Wij zijn in feeststemming en met de zweetpareltjes al vlug op het voorhoofd trekken we de heuvels in. Het gaat omhoog en omlaag en het lijkt wel of we hier al in de Ardennen zijn. Over Saive gaan we richting Evegnée-Tignée en houden steeds mooie vergezichten en er komt zelfs een oude schacht van een voormalige kolenmijn in zicht. We moeten ook opletten want er zijn hier meerdere wandelingen uitgezet, vooral rond de hoogste terriil van de Waalse mijnstreek bij Retinne. Deze afvalberg steekt zo'n 100 meter boven de grond uit. Dus ongeveer zo'n puist als ons Dak van Brabant bij Mierlo.

We volgen de vallei van de Ruisseau des Marais, gaan door wandelpoortjes die amper groot genoeg zijn om ons door te laten en via bosranden komen we bij Micheroux. Vlakbij Soumagnes bewonderen we het provinciaal domein van Wégimont. Op deze eerste zomerdag misschien wel even een buitenkansje om bij het openluchtzwembad iets verfrissend te gebruiken. We zien wel! Trouwens is er ook zoiets dat de uitstraling heeft van kasteeldomein.

We gaan geleidelijk naar boven, maar worden dan plotseling geconfronteerd met een afdaling via een smal rotsig pad naar Saint-Hadelin.

Ook het dorp Olne komen we tegen op onze route. Het is zaterdag en wie weet is hier iets knus te vinden om de dorst te lessen. Maar ja, ook in België worden de cafeetjes schaars. Rustige gehuchten en dorpen – Tonvoie, Grihanster – wisselen af met prachtige vergezichten. Mooie veldwegen, soms modderig, maar dan ook weer rustige bospaden en kabbelen-de beekjes. De GR 5 blijft de verrassingen aan elkaar rijgen. Nessonvaux is de volgende halte. Hier vinden we alles wat een wandelaar op zijn verlanglijstje heeft staan en zeker een uitgebreide kans om even te rusten onder het genot van... !

In Fraipont bereiken we het laagste punt van deze wandel-etappe: 110 m. Vier kilometer verder ligt het eindpunt Banneux, en dat ligt op een hoogte van 310 m. Het grootste gedeelte van dit hoogteverschil moeten we tijdens de eerstvolgende kilometer overwinnen. Dat betekent nog een flinke kuitenbijter! Tot onze verrassing lijken we het klimmen nu toch al wat in de benen te hebben, en met wat rustig doseren van de krachten komen we uiteindelijk redelijk fit aan bij het beroemde bedevaartsoord Banneux.

Nog bijna in onze eigen herinneringen vinden we hier de wonderdoeningen rond Maria en het arme gezin Beco en hoe dat allemaal zijn uitwerking heeft gehad op dit mooie plaatsje waar OLAT 25 jaar geleden aan een mooie traditie begon.

Wij rekenen graag op een mooie opkomst om zodoende onze 25-jarige clubhistorie in een prettige ambiance te kunnen herdenken.

-Ad van Asten-

(praktische informatie op pag. 5)



PRIKBORD

Een verpleegster ontdekte een veilige, gemakkelijke manier om teken te verwijderen, waardoor ze automatisch terugtrekken als je haar eenvoudige instructies volgt. Lees dit, het zou kunnen je redden van een aantal grote problemen.

"Ik had een kinderarts die mij vertelde wat zij geloofde dat de beste manier is om een teek te verwijderen. Dit is geweldig, want het werkt op die plaatsen waar het soms moeilijk is om te komen met een pincet: tussen de tenen, in het midden van een hoofd vol donker haar, etc.

- Breng een klodder vloeibare zeep aan op een prop watten.
- Bedek de teek met de zeep doordrenkte prop watten en dep het een paar seconden (15-20).
- De teek zal zich spontaan losmaken en zichzelf vasthouden aan de watten wanneer u de prop wegneemt.



Deze techniek heeft gewerkt elke keer als ik heb het gebruikt (en dat was vaak), en het is veel minder traumatisch voor de patiënt en makkelijker voor mezelf. Tenzij iemand allergisch is voor zeep, zie ik niet in dat deze techniek schadelijk zou zijn op enigerlei wijze."

Beilen - Ruinen - Wittelte - Appelscha

In het eerste deel van het totale verslag wordt gesproken over de vierdaagse. Hier wordt de vierdaagse van Diever bedoeld. In het laatste deel van het totale verslag wordt met de vierdaagse de vierdaagse van Odoorn bedoeld.

Voorgaande jaren gingen wij (mijn vrouw Coos en ikzelf) steeds naar Duitsland met onze grote vakantie en maakten daar trektochten. Omdat ik in november 2011 knieklachten kreeg en deze niet voor 100% overgingen, besloten we een trektocht te maken die minder belastend voor de knieën zou zijn. Daarop besloten we het Drenthepad te lopen. Dit wilden we oorspronkelijk al in 2010 doen, maar dat is toen door omstandigheden niet doorgegaan. Wel had ik de tocht toen al grotendeels voorbereid.



Vorbereiding

Waaruit bestaat een voorbereiding kan je je afvragen. Naast kleding en wat mee te nemen in de rugzak is het ook belangrijk om te weten welke overnachtingsmogelijkheden er zijn. En liggen die overnachtingsmogelijkheden ook dicht langs de route. Met hulp van het internet en het boekje van de Stichting Vrienden op de Fiets heb ik alle geschikte adressen langs de route opgezocht. Ook in het Drenthepad-boekje staan heel veel overnachtingsadressen. Daarnaast heb ik van alle doorkomstplaatsen een plattegrond afgedrukt. Daarop heb ik de wandelroute ingetekend en de overnachtingadressen aangekend. Dan kan ik zien hoe ver deze van de route af liggen.

Door onduidelijke markering bestaat de kans op verkeerd lopen. Wij zouden de route in de tijd van het jaar lopen dat er veel begroeiing is. Markeringen vallen dan niet of minder goed op. Bovendien vind ik het makkelijk om met een GPS de wandelroute te lopen. Omdat ik geen GPS-route op internet vond, heb ik deze zelf gemaakt. Aan de hand van het Drenthepad boekje heb ik 11 routes gemaakt van gemiddeld 30 km en deze vervolgens op mijn GPS geladen.

In het oorspronkelijke verslag staan ook links naar de gelopen route. Het betreft dan de route van het een naar het ander overnachtingadres en geeft dus ook de aan- en aflooproute van het

Drenthepad aan. Alleen bij het traject van Roden naar Eelderwolde is geen aflooproute en van het traject Eelderwolde naar Noordlaren is geen aanlooproute opgenomen. De reden hiervan moet u uit het verslag kunnen halen. De redactie heeft bovendien adressen van hotels en ander onderkomens achterwege gelaten.

Ik wens u veel lees- en kijkplezier toe.

zaterdag 8 september

traject: Beilen – Ruinen 21 km overnachting: hotel in Ruinen

Op zaterdag 8 september reden we met de trein naar Beilen. Hier begonnen wij aan het 324 km lange Drenthepad. Er was voor deze dag een warme dag van 25 graden voorspeld en dat is het ook zeker geworden. In Beilen konden we al meteen de korte broek aandoen.

De start van de wandeltocht was vanaf het station in Beilen. Door een buitenwijk verlieten we Beilen. In die buitenwijk zagen we lantaarnpalen waar omheen breiwerken zaten. We staken het Linthorst Homankanaal over en volgden dit het dorp uit.



Het Linthorst Homankanaal ligt centraal in het zuidelijke deel van Drenthe en loopt van het dorp Noordscheschut bij Hoogeveen naar Beilen. Het kanaal vormt een vaarverbinding tussen de Verlengde Hoogeveensche Vaart en de Beilervaart en heeft een lengte van ruim 16 kilometer. Een aan het kanaal verbonden aftakking vormt het 2,2 kilometer lange VAM-kanaal dat leidt naar de VAM (nu Attero) bij Wijster.

Linthorst Homan is geen alledaagse naam voor een kanaal. Het kanaal is dan ook vernoemd naar de invloedrijke Drentse familie Linthorst-Homan. Deze familie heeft meerdere commissarissen van de koningin voor de provincie Drenthe geleverd. Johannes Linthorst Homan (1844-1926) startte deze dynastie. Zijn zoon Jan Tijmens Linthorst Homan (1873-1932) heeft veel gedaan voor de landbouw in Drenthe. In 1917 volgde hij zijn vader op als Commissaris van de Koningin en was zo betrokken bij de komst van de VAM in Wijster en bij initiatieven op het terrein van de waterhuishouding. Ook nam hij het initiatief tot de oprichting van de ontginningsmaatschappij Het Lantschap Drenthe. Deze maatschappij hield zich bezig met heideontginningen ter bestrijding van de werkloosheid en ter vergroting van het landbouwareaal. Het Linthorst Homankanaal komt voort uit deze initiatieven en is vernoemd naar de familie ter ere van het werk dat meerdere genera-

ties hebben geleverd voor de provincie Drenthe. Voor deze vernoeming werd nog gesproken van het kanaal Beilen-Nieuweroord.

Ten behoeve van de ontwatering en de waterhuishouding in het gebied werd tegelijk het waterschap Beilen-Nieuweroord opgericht dat onder andere verantwoordelijk was voor de aanleg, het beheer en het onderhoud van het kanaal. In 1970 ging dit waterschap op in wat nu het waterschap Reest & Wieden is.



Via buurtschap Ter Horst kwamen we bij natuurgebied Ter Horsterzand. We zagen hier bekende plekken van een FLAL tocht vanuit Spier. We kwamen 2 dames tegen die het Drenthepad in tegengestelde richting en relatief korte trajecten liepen.

Het Terhorsterzand bestaat uit een aantal gedeelten. Allereerst een verdeling tussen een particulier gebied en het grotere gebied van Staatsbosbeheer. Dat laatste is weer op te delen in een stuifzandgebied (nabij recreatieplas) en een heidegebied. Terhorster Zand is een betrekkelijk klein reservaat, waar anders zich goed thuis voelen. Het unieke van dit gebied is de enorme afwisseling. Hoogtes, laagtes, bos, heide, vennen, hoogveen. U vindt er zelfs stuifzand bekrond met prachtige jeneverbesstruwelen. Deze ontstonden toen de schaapskudden langzamerhand werden opgeheven. De aanvankelijk in het open zand tot kieming gekomen jeneverbesstruwelen konden niet langer door de schapen opgevreten worden. Het Terhorsterzand doet door de vele verschillende soorten, vormen en afmetingen van de jeneverbesstruwelen aan een natuurlijk pinetum denken. In alle drie de gebieden komt de jeneverbes voor.

Vlak voor de snelweg zagen we rechts beneden een uitbater van frites, snacks en koffie staan. We hadden wel zin in koffie. Daarop daalden we de steile helling af. Toen we hier weer weg gin-



gen waren we een muggenbult rijker. We volgden nu trouwens ook de oude NS wandel2daagse Dwingelderveld. Dat deze 2daagse niet meer zo vaak wordt gelopen bleek uit het bericht van de uitbater dat hij helemaal geen klandizie van NS-wandelaars meer had.

We staken de A28 snelweg over. Nu dwaalden we lange tijd door het mooie natuurgebied Dwingelderveld.

Nationaal Park Dwingelderveld kenmerkt zich door uitgestrekte heidevel- den tot aan de horizon, oude bossen en vennen die het landschap sieren. Het Dwingelderveld is één van de weinige gebieden in Nederland dat een tastbare geschiedenis tot 14000 jaar geleden heeft. Ondanks de sterke invloeden van de bewoners van het gebied heeft men nog steeds het gevoel dat de tijd hier stil heeft gestaan. Dankzij de nabij gele- gen authentieke esdorpen wordt het gevoel 'terug te gaan in de tijd' extra versterkt. De Drentse boerderijen, bloemrijke graslanden en akkers vol kruiden zijn een lust voor het oog.

Op de weg tussen Rheederzand en het Noordenveld kwam ons een paard en



wagen tegemoet gereden met daarop een echtpaar.

Het terrein werd opener en daardoor voelden we de zon meer. Aan de rand van de Dwingeloosche Heide stond een bank waarop 2 fietsers zich hadden neer gevleid. We hadden er later spijt van, dat we hen niet hadden gevraagd wat op te schuiven opdat we ernaast konden uitrusten.

Op de Dwingeloosche Heide rustten we een paar maal in de schaarse schaduw- plekken van bomen. Bij het Bezoekers- centrum Dwingelderveld hielden we een rust en dronken er koffie. Langs camping De Wiltzang en molen De Zaandplatte werd Ruinen bereikt. Bij de molen had een aantal meisjes van een jaar of 18 gestreepte T-shirts aan, die op gevangenskleding leek.



In de voormalige gemeente Ruinen heb- ben in de loop der jaren in totaal 13 molens, waarvan 11 korenmolens, ge- staan. Alleen de korenmolen De Zaand- platte is behouden gebleven. Uit onder- zoek is gebleken dat de molen, die des- tijds aan de Hoogeveensche vaart in de buurt van café De Molen in Echten stond, dateert van 1789 of eerder. Dit weten we aan de hand van kaartmate- riaal en namen van molenaars.

In 1962 heeft de gemeente Ruinen de molen (een grondzeiler) aangekocht van de toenmalige eigenaar, die de molen niet meer kon onderhouden. De molen werd afgebroken en naar de hui- dige locatie verplaatst. De gemeente wilde er een zomerhuisje van maken. In 1964 was de herbouw van de molen als "beltmolen" klaar en heeft hij de naam "De Zaandplatte" gekregen.

In Ruinen kochten we bij een supermarkt nog melk met een lekker smaakje (kokos). We overnachtten in een hotel. Voor het diner zwommen we nog in het overdekte binnenzwembad. We waren daar de enige twee op dat moment. Dat kwam mede doordat het ook etenstijd was.

zondag 9 september

traject: Ruinen - Wittelte 27 km

overnachting: particulier adres van de Stichting Vrienden op de Fiets

Op zondag 9 september vervolgden we ons pad. We hadden goed in het hotel overnacht. Er was voor deze dag ongeveer 27 graden voorspeld. We konden al meteen weer in de korte broek lopen. We verlieten Ruinen over een graspad met aan onze rechterhand huizen en aan onze linkerhand weilanden. We staken de Grootte Esch over en liepen daar door maïsvelden. Nabij buurtschap Witteveen dwaalden we door bosgebied Anserdennen. We vonden het nog te vroeg om in het gelijknamige theehuis wat te drinken. We wilden nog profiteren van de koelte.

We liepen verder door het Anserveld.



In buurtschap Kattemade was aan een boom vraag 12 van een puzzelrit vastgemaakt. De vraag luidde: Hoe laat zat Dikkertje Dap op de trap en wat deed hij daar?

Het mooie versje van Annie M.G. Schmidt begint zo: 'Dikkertje Dap klom op de trap, 's morgens vroeg om kwart over zeven, om'

Verderop in Kattemade kwam een oude sportauto, merk Mercedes-Benz 280 SL uit 1970, aangereden. We legden de auto op de gevoelige plaat vast.

Door bosgebied Rheebruggen werd Uffelte bereikt bij een café-restaurant.

Het landgoed Rheebruggen bij Uffelte ligt op een keileem- en zandopduiking omringd door uitgestrekte vochtige groenlanden. De aantrekkelijke beslotenheid van het landgoed contrasteert sterk met de weidse openheid van het omliggende agrarische gebied. Het middeleeuwse woord Rhee of Rede staat voor waterloop en riet. Over het landgoed loopt dan ook een stroompje dat bekend staat onder de naam Scheidgruppe. Deze Scheidgruppe vormt de grens tussen de gemeenten Ruinen en Havelte.

Een markant element op het landgoed is het 'Borgbargien'; een middeleeuwse woonterp waarop waarschijnlijk eens een houten of stenen woontoren heeft gestaan. Mogelijk dat de geschiedenis van deze woontoren de aanleiding heeft gegeven voor het ontstaan van de legende van 'De beuze jaeger'.

De oudste berichten over het gebied Rederbroec dateren uit 1382. Het landgoed is lange tijd een adellijke bezitting geweest, gedomineerd door de havesathe Rheebruggen. Het terrein is een zeer oud cultuurlandschap, gelegen op een dekzandopduiking met keileem in het stroomgebied van de Oude Vaart tussen Uffelte en Ansen. Het huidige landschap is het resultaat van een lange ontginningsgeschiedenis. De vele lanen, wallen, hakhoutcomplexen en het opgaande loofbos bepalen het karakter. Een viertal monumentale boerderijen en de talloze omwalde akkers of kampen benadrukken de activiteiten van de mens die het gebied haar huidige vorm gaf. De boerderijen op het landgoed behoren allemaal tot het nieuw-Drentse type met dubbele zijbaanders en zware rieten daken. Het Huis Rheebruggen is in 1835 afgebroken. Van de vroegere havesathe is de alleen de gracht nog aanwezig. Enkele zandstenen versierselen van het huis zijn in de voorgevel van de boerderij met huis-nummer 8 aangebracht.

Het café-restaurant kwam ons eveneens bekend voor. Met de FLAL hadden we hier eens een start gehad en ook een rust. Ook met de Drents Friese

Woud wandel4daagse hebben we hier een rust gehad. Op 2 maart 2013 had de FLAL hier opnieuw een start. We troffen hier een echtpaar met een hond, die ook het Drenthepad liepen. Ze hadden juist een taxi gebeld om terug te keren naar hun startpunt Anserdennen. We troffen nog een echtpaar dat het Drenthepad liep en vanmorgen in Ruinen aan de wandeling waren begonnen. Ze besloten dezelfde route terug te lopen naar hun auto omdat de busverbinding slecht was.

We verlieten Uffelte door bosgebied Uffelterzand. Nabij Holtinge lag een boom over een smal pad met dichte begroeiing ernaast. We besloten via een fietspad met een omweg verder te lopen. Bij het Hunehuis te Darp dronken we koffie. Daarna werd het parkoers ook zwaarder door vermoeidheid, maar vooral door de warmte. We kwamen langs een schaapskudde die onder bomen in de schaduw stil stond. Er waren twee schaaaphonden. De herder lag meer dan dat hij zat, maar hij hield de kudde wel goed in de gaten.

Via het Holtingerzand, het Holtinger-



veld, het Westerzand en het Oosterzand liepen we naar Wittelte. Coos had het nu erg zwaar. Ruim een week geleden had ze haar voet verzwikt en ze liep met een elastisch voetje.

We kwamen op de Wittelseweg bij huisnummer 18. We moesten bij huisnummer 26 zijn voor overnachting en vroegen aan een jongeman, die bij huisnummer 18 zat, welke kant we op moesten lopen, want de huizen stonden hier nogal ver uit elkaar. Hij wees ons de verkeerde kant op. Bij huisnummer 16, 300 meter verderop, draaiden we om. Toen we weer bij huisnummer

18 kwamen, was de jongeman verdwenen. Na huisnummer 24 lag niet huisnummer 26 maar huisnummer 66. Dit was een hoekhuis en dat huisnummer hoorde bij de weg die langs de andere zijde van het huis liep. Bij huisnummer 66 was iemand het hek aan het opspuiten. Hij kon ons niet vertellen waar huisnummer 26 was. Daarop besloten we het overnachtingsadres te bellen. Het bleek dat de straat doorliep aan de andere zijde van de Drentsche Hoofdvaart. Het adres stond ook verkeerd ingetekend in het Drenthepad-boekje. Het was een mooi overnachtingsadres. Het was in een verbouwde schuur met veel ruimte. De overnachting met eenvoudig diner en lunchpakket bedroeg nog geen 60 euro.

maandag 10 september

traject: Wittelte - Appelscha 24 km
overnachting: particulier adres van de Stichting Vrienden op de Fiets

We hadden goed in Wittelte overnacht. Na het ontbijt om 7.00 uur begaven we ons om 7.50 uur op pad. We hadden het ontbijt en de lunch tegelijkertijd gekregen. De hoeveelheid boterhammen was voor mij te weinig. We namen alle vlees- en kaasbeleg mee. Dat konden we dan op het brood doen dat we in Diever zouden kopen.

We verlieten het adres, dat ruim 400 meter van de officiële route af lag. We liepen al meteen weer op een graspad. Via de Oosteresch en De Broeken liepen we naar Diever.

In Oldendiever zagen we een fraai houtsnijwerk. In het centrum van Diever dronken we koffie. Toen we de zaak verlieten kwam een medewerker ons nagelopen. Zij had een horloge gevonden dat ongemerkt van Coos haar arm was gevallen.

We verlieten Diever bij het hunebed. Bij het hunebed maakten we nog een foto waar we beiden opstonden. Nu dwaalden we door het Nationaal Park Drentsch Friesche Wold. Eerst kwamen we door bosgebied Dieverzand. Bij boswachterij Smilde liepen we door het fraaie Hoekenbrink. Door Berkenheuvel

en Dieverveld kwamen we in boswachterij Appelscha.

Het Nationaal Park Drents-Friese Wold is gelegen op de grens van Drenthe en Friesland. In dit unieke gebied dat bestaat uit beekdalen, vennen, bossen, heidevelden en stuifzanden, wordt gestreefd naar grotere verscheidenheid in planten en dieren. Het gebied is niet alleen een van de grootste bosgebieden van Nederland, maar ook het brongebied van de Vledder Aa. Sinds de start als Nationaal Park in 2000, is er veel veranderd. Er is soms flink ingegrepen om de natuur een handje te helpen. Het einddoel voor het gebied is een overwegend natuurlijk systeem. De bosgebieden worden zodanig ingericht, inclusief de inzet van grote grazers, dat de natuur zichzelf kan redden. De term die hiervoor ook wel wordt gebruikt is Wildernis natuur.

Bij de Ganzenpoel vroegen twee amazones om hen op de foto te zetten met hun fototoestel. Daarna deden we dat nogmaals met ons eigen fototoestel. Later bij de Meeuwenpoel kwamen we ze nogmaals tegen.



Daarop werd het fraaie Aekingerzand, ook wel Kale Duinen genaamd, bereikt. Nabij de uitkijktoren zagen we nog een echtpaar met een hond dat ook het Drenthepad liep. De Kale Duinen is een schitterend gebied. Met de FLAL was ik hier al eens geweest. Maar toen liep de route alleen over het fietspad. Onze

route, het Drenthepad, liep fraai over zandpaden tussen de talrijke duinen door.

Het natuurgebied Aekingerzand, ook bekend onder de naam 'De Kale Duinen' maakt deel uit van het Nationaal Park Drents-Friese Wold. De oeroude stuifzandvlaktes maken sinds de laatste ijstijd deel uit van het Drentse landschap.

Later zag men de waarde van het unieke landschap in Aekingerzand en werd



het opgenomen als onderdeel van het Nationaal Park Drents-Friese Wold. Dankzij deze status kon het zandgebied weer hersteld worden. Door de bossen langs Aekingerzand te kappen creëerde men ruimte voor de wind om het zand weer te laten stuiven.

De dieren zoals de zandhagedis en de kommavliender hebben er hun weg weer terug gevonden. Langs de Aekingerzand meandert de Vledder Aa weer net als vroeger. Het zand leeft weer.

Voor Appelscha werd nog een drukke weg overgestoken. Rond 16.15 uur werd Appelscha bereikt. Bij een eetcafé dronken we nog koffie. We hadden op ons overnachtingsadres afgesproken dat we na 17 uur zouden aankomen. Het was een vrijstaand huis waar we op de bovenverdieping konden overnachten. In eetcafé Bar Le Coq dineerden wij.

*-Henri Floor-
henrifloor.nl
(wordt vervolgd)*

Groningen - Gasteren - de Kiel

De weersvoorspellers geven aan dat deze tweede Pinksterdag weer een warme dag zal worden. Korte broek en t-shirt is dus voldoende voor de etappe. Omdat we na zo'n 17 km langs de camping komen nemen we zelf geen koffie mee. De planning is dat we meteen na het wandelen naar de volgende camping vertrekken, daarom staan we wat vroeger op en rijden naar Groningen. We worden afgezet bij afslag 39 van de A-28 waar we gisteren zijn gestopt en zwaaien de vrouwen gedag, die weer terug naar de camping gaan. We pakken om 08.10 uur de wit-rode route op en wandelen over een mooi landweggetje langs het Hoornse Diep.

Maandag 28 mei - 2e etappe
Groningen - Gasteren 30 km

Drentsche Aa

De naam van het Hoornse Diep is een beetje verraderlijk, want het is eigenlijk de Drentsche Aa. Maar de naam van het riviertje verandert bij elke plaatsnaam. Achter het riviertje zien we de grote plassen Hoornsemeer en Paterswoldsemeer. Beide meren zijn ontstaan door afgraven van het veen en voor zandwinning. Het is hier met - 0,5 m het laagste punt van het hele Pieterpad. We passeren de poldermolen "De Helper", die prachtig weerspiegelt in het water.



Er is nog geen bedrijvigheid bij het Nijveenster schutsluisje, dus lopen we door tot aan de Hoornse Dijk en steken het Noord-Willemskanaal over. Hier

gaat ook het Drenthepad een stukje met het P.P. mee.

Langs Haren

Na de A-28 houden we de nieuwe route aan langs de rand van het dorp Haren. Een wegwijzer geeft aan dat we nu 36 km op het P.P. hebben afgelegd.



In een weiland hoog op een paal staat een ooievaar een paar jongen te voeren en iets verderop staan een paar reigers suf voor zich uit te kijken. We begroeten diverse mensen die hun hond uitlaten. Vlak voor de Hooge Heereweg zien we een ree op het pad lopen. Hij schrikt en loopt tegen een hoge afrastering aan, maar kan toch via het weiland een goed heenkomen vinden. De Hooge Heereweg is van oudsher de verbindingsweg tussen de handelssteden Groningen en Münster in Duits-



land, wat nog te zien aan de kaarsrechte straatweg.

Appèlbergen

We volgen een poosje deze oude route, maar voor de afwisseling verlaten we deze zandweg en gaan de Spoorbrug Onnen over. Het is een ijzeren vakwerkbrug uit 1920 en gaat over het rangeeremplacement Onnen. De onverharde weg gaat nu door de Appèlbergen, een vroeger militair terrein (de naam heeft dus niets met appels te maken). Piet kwam er in zijn diensttijd nog wel eens met de helikopter. Nu is het een mooi natuurterrein met stukjes heide, stuifduinen en veenplassen. Het is het meest noordelijke gebied waar de adder voorkomt.

Over de Hondsrug

We wandelen weer een stuk over de Hooge Heereweg en gaan dan het Noordlaarder Bos in. Midden in het bos staat het Nivonhuis "De Hondsrug", waar wandelaars kunnen overnachten. Hier komt ook het Drenthepad er weer bij en gaat een stukje samen met het P.P. Wij hoeven hier niet te overnachten, dus wandelen wij nog een stuk door. Bij een boerderij verkopen ze frisdranken en ijsjes. Het is zelfbediening en uit de koelkast pakken we een paar waterijsjes. Het geld doen we in een blikken trommeltje.

Reeën foppen ons

Lekker genietend van het waterijsje lopen we verder en dan wordt de aan-

dacht getrokken door een ree met een kalfje in een weiland. Het jong ligt er rustig bij en mevrouw ree blijft ook rustig grazen. We maken volop foto's en dan zien we iets verderop een hele kudde reeën met jonkies. We voelen ons een beetje belazerd, het is gewoon een soort reeënfarm.

Koffie op de camping

Vlak voor Midlaren komen diverse P.P.-wandelaars ons tegemoet. Cor belt even naar Bets dat we er aan komen. Dan wandelen we al langs de eerste huizen van Midlaren en zien nog kans om een afslag te missen. Even later lopen we de camping op waar koffie en broodjes inmiddels klaar staan. Dat is toch wel gemakkelijk als de route bijna langs je eigen caravan komt. We hebben nu 17 km afgelegd en hebben nog zo'n 13 km te gaan.

Zuidlaren

Na de pauze vervolgen we onze route en wandelen over een es Zuidlaren in. Het stadje Zuidlaren staat bekend om zijn zeven brinken, op de grootste waarvan de jaarlijkse paardenmarkt plaatsvindt. Het is een typisch forensendorp van ruim 10.000 inwoners. Een van die vroegere inwoners was Berend Botje (1773-1850), die we nog kennen uit het kinderversje "Berend Botje ging uit varen". Het gekke is echter dat Berend helemaal niet naar Amerika is gegaan, doch naar Rusland waar hij het bracht tot opperbevelhebber van de Tsaristische vloot. Op de Brink is nu een curiosa- en antiekmarkt en we moeten door een grote mensenmassa heen zien te komen. Op de volgende brink is een enorme uitstalling van kunstig gemaakte dierenbeelden.

Een karretje op de zandweg

We verlaten Zuidlaren en wandelen over het terrein van psychiatrische inrichting "Dennenoord". Onder de N-34 door en dan over een zandpad naar de Drentsche Aa, die hier Schipborgsche Diep heet. In mijn herinnering liep er vroeger een smal paadje door het beekdal, doch dat is nu weg.



We houden nu een breed zandpad aan en een paard met rijtuigje passeert ons. We worden uitgenodigd om een stukje mee te rijden en dat vinden we ook wel eens leuk. Niet meer dan een paar honderd meter, want we kunnen niet te veel smokkelen natuurlijk.

Zwemmen in de Drentsche Aa

Het pad is bijna twee kilometer lang en dan kruisen we het beekdal. In het riviertje wordt volop gezwommen en ik kan de verleiding niet weerstaan om ook het water in te gaan. Wel eerst schoenen en sokken uit. Na wat gespartel in het water gaan we het houten bruggetje over. Er moet nog zo'n 6 km afgelegd worden. Janny en Bets zijn inmiddels al onderweg om ons voorbij Gasteren op te pikken. Maar wij wandelen eerst nog door de Gasterse Duinen.

Gasterse Duinen

Het is een stuifduingebied wat ontstaan is door het afplaggen van de heide. De vennen die er langs liggen zijn overblijfselen van een zijtak van de Drentsche Aa en afgraving van het veen. Midden op de hei ligt een hunebed wat nu "bevolkt" wordt door rustende wandelaars. Ook Cor neemt er even plaats voor een foto.



Door Gasteren

We lopen het dorpje Gasteren binnen. Het is een mooi esdorp met een centrale brink, waar rondom een paar grote Saksische boerderijen staan. Pannenkoekenrestaurant Brinkzicht doet goede zaken, zo te zien. Even verderop zien we een paar dames in de oude Drentse klederdracht bij een antiekwinkeltje. Er staat ook een prachtig beschilderde riksja voor de deur. We houden nu de weg aan om onze dames niet te missen en lopen door tot een kruispunt aan de Visvliet. Omdat Janny en Bets daar nog niet zijn, lopen we dezelfde weg terug richting Gasteren. Daar worden we opgepikt en rijden terug naar de camping in Midlaren.

Naar De Kiel

Op de camping staat alles al keurig gereed voor vertrek en de dames hebben de rekening van drie overnachtingen al betaald. We koppelen de caravans aan de auto's, nemen afscheid van onze tijdelijke burens en vertrekken naar mini-camping "Klaver Vier" in het dorpje De Kiel, vlakbij Schoonoord. Deze camping ligt helaas niet direct aan het Pieterpad, maar er was in de omgeving niets anders te vinden aan kleine campings. Boerderijcamping "De Wenning" bij Orvelte, waar Piet en Janny de vorige keer hebben gestaan en die direct aan het Pieterpad lag, is er een jaar geleden mee opgehouden.

Mini-camping Klaver-Vier

Deze camping ligt in een smalle bosstrook met voldoende uitzicht op de omringende velden. Eigenaar Wim Borsboom is een gezellige prater en we krijgen een prima plaats toegewezen. Tijdens het opzetten van de luifels komen we tot de ontdekking dat we toch wel heel erg dicht op elkaar staan. Dat zullen we morgen wel proberen op te lossen. Eerst maar eens onder de douche en een drankje.

Dinsdag 29 mei - Vrije c.q. rustdag

Vandaag is het de geplande "rustdag", maar die zal besteed worden aan een bezoek aan het Herinneringscentrum

Kamp Westerbork
Het Kamp Westerbork werd in 1939 gebouwd als opvangcentrum voor alle gevluchte Joden uit Duitsland die in Nederland terecht kwamen. Toen in 1940 de Duitsers Nederland binnenvielen probeerden de meeste Joden te ontsnappen naar Engeland, doch dat mislukte totaal. Het kamp werd in de volgende jaren door de Duitse bezetting met rust gelaten. In 1942 werd door de Nazi's begonnen met de systematische uitroeiing van de Joden en werd het Kamp Westerbork een "Durchgangslager". De kampleiding ging over in Duitse handen. Ook in 1942 werd begonnen met het transporteren per trein van de Joden naar de vernietigingskampen, zoals Auschwitz. Van de 107.000 mensen die op transport werden gesteld zijn er maar 5.000 die het overleefd hebben. Direct na de oorlog werd het kamp een interneringskamp voor NSB-ers. Vanaf 1950 werd het heringericht voor de opvang van Indische Nederlanders en kort daarna voor de opvang van Molukse KNIL-militairen en hun gezinnen.

Kamp Westerbork. In de ochtend doen Janny en Bets eerst wat boodschappen in Schoonoord. Omdat gisteravond de plek naast ons vrij kwam, overleggen Piet en Cor ondertussen met de campingbaas, die het prima vindt dat een van ons daar gaat staan. Even later zijn we druk in de weer om de caravan van Cor op die plaats te zetten en opnieuw te installeren. Voordat de dames terug zijn van de supermarkt staat de koffie al klaar.

Na de lunch rijden we naar Hooghalen en bezoeken we het Herinneringscentrum van het voormalige Kamp Westerbork. Eerst kijken we rond in het museum en de veteranenpas van Piet doet uitstekend dienst. Ik praat nog met een paar mensen die ik ontmoet heb tijdens de opening van het Westerborkpad in januari jl.

Daarna gaan we met de shuttle-bus naar het 2 km verderop gelegen voormalige kampterrein waar we langs de diverse monumenten wandelen, zoals het monument van de spoorrails, de 102.000 steentjes ter herinnering aan elke persoon die omgekomen is en de vijf stenen "tekens" die de plaatsen van de vernietigingskampen aangeven waar de Joden en Sinta Roma naar toe werden gedeporteerd. Het is altijd weer huiveringwekkend om te vernemen hoe de transporten van de Joden naar de vernietigingskampen hebben kunnen plaatsvinden. We worden er allemaal weer stil van. Via Hooghalen en het dorp Westerbork rijden we terug naar de camping.

Woensdag 30 mei - 3^e etappe Gasteren - De Kiel 35 km

Janny en Bets brengen ons naar Gasteren waar we de vorige etappe gestopt zijn. We komen er achter dat de weg waar we de vorige etappe zijn gestopt niet de plek is die bedoeld was in de berekening, zodat we nog een kilometer extra moeten doen. De route is hier enigszins aangepast zodat we niet op de asfaltweg hoeven te lopen. Om 08.15 uur pakken we de markeringen op van het Pieterpad en volgen het nieuwe stuk parallel aan de Visvlietweg. Na die genoemde kilometer gaan we een breed zandpad op, het Balloërveld in.

Over het Balloërveld

Het Balloërveld is het grootste restant "woeste heide" in de Provincie Drenthe. Het is nooit bebost geworden omdat het altijd een militair oefenterrein was. Het pad waar we op wandelen is allemaal los zand en loopt erg zwaar. Langs het pad staat een houten stellage waaraan een aantal kale boomstammetjes van verschillende lengtes aan kettingen hangen. Het blijkt een zogenaamd windorgel te zijn. Als je ze tegen elkaar aan slaat geeft het bepaalde klanken weer. Natuurlijk proberen we dat uit, maar een beetje fatsoenlijk geluid krijgen we er niet uit.

Langs Rolde

We gaan weer verder door het losse zand, passeren een aantal grafheuvels en naderen het dorp Rolde. Ik kom tot de ontdekking dat de batterijen van mijn camera leeg zijn (de reservebatterijen liggen in de caravan), dus maakt Cor nog wat extra foto's. Het dorp Rolde was tot 1807 de hoofdplaats van Drenthe en staat nog steeds bekend als het dorp van "Bartje". Bij de plaatselijke bouwmarkt kopen we nieuwe batterijen en kan de camera zijn werk weer doen. We lopen het dorp uit langs de grote 15^e-eeuwse Jacobuskerk en bekijken de twee reusachtige hunebedden (D-17 en D-18) die nog in goede staat verkeren. Het P.P. houdt nu de voormalige spoorlijn Assen-Stadskanaal aan. Deze lijn deed nog dienst tot 1972. Aan de kaarsrechte lijn en de ondergrond van kleine steentjes is het nog goed te merken dat hier het tracé van een spoorlijn was.

Beekdal Andersche Diep

Nadat we onder de N-33 zijn doorgaan, gaan we een prachtig beekdal in. We volgen smalle paadjes tussen hoge bloeiende struiken door met als afwisseling diverse overstapjes om dwars door de weilanden vol boterbloemen te gaan. De koeien kijken nieuwsgierig wie er nu weer langs komt, maar grazen verder onverstoord door. Daar tussendoor meandert het Andersche Diep, een smal beekje met hier en daar een voorde (doorwaadbare plaats). Wij hoeven niet door de voorde te gaan, want ernaast ligt een houten bruggetje. Toch kunnen we het niet nalaten om een paar keer door de voorde te lopen. Een touw geeft houvast voor het geval je je evenwicht zou verliezen. Dit is toch wel een van de mooiste stukjes van het Pieterpad!

Saaie rechte zandpaden

Het P.P. ontkomt er niet aan dat nu kaarsrechte lange zandwegen gevolgd moeten worden door het Lange Veen en de Boswachterij Gieten. Het Lange Veen is een ontgonnen hoogveen-gebied waar nu akkerbouw plaatsvindt.

De bossen tussen Rolde en Schoonlo zijn na 1930 door Staatbosbeheer aangelegd als productiebos. Het is helemaal ingedeeld in grote vierkante vakken die allemaal genummerd zijn. Het is daardoor een beetje saai om doorheen te wandelen. Gelukkig wordt er de laatste jaren aan gewerkt om meer variatie aan te brengen. We ontmoeten nog een echtpaar dat het P.P. wandelt van zuid naar noord. Ik geef hen nog een folder mee van het Westerborkpad.

Lunch in het Meindersveen

Na een aantal kilometers kaarsrechte zandpaden steken we de N-857 over en gaan het Meindersveen in. Het is een mooi natuurgebiedje met stille vennen die vol staan met veenpluis. We houden de lunchpauze op een bankje met een schitterend uitzicht op die witte pracht. Het is trouwens hetzelfde bankje waarop Janny en Piet 17 jaar geleden ook hun lunchpauze hielden. Dat was nog te zien op de foto's van dat jaar.

Naar Schoonlo

De broodjes zijn op en we gaan weer verder. Nog een klein stukje bos, waar we een markering missen en te ver doorlopen. Na deze vergissing komen we in het Grolloërveld, ook weer een restant van een veel groter open heidegebied. Daarna verandert het landschap. Het is hier een ruilverkavelingsgebied; meestal hield dat in dat kleinschalige boerderijtjes samengetrokken werden, zodat er een groot kaal gebied overbleef voor grootschaliger percelen. Een nieuwe houten Pieterpad-Wegwijzer geeft aan dat we nu 86 kilometer hebben afgelegd en nog 410 kilometer te gaan hebben. Opmerkelijk is toch wel dat elke keer de totaalafstand verschillend is. Bij een boerderijcamping kunnen we de bidons met water vullen. Nadat we nog door een strubbenbos zijn gegaan, wandelen we Schoonlo binnen.

Schoonlo

Het dorp Schoonlo is van oudsher een esdorp met een brink. Het is echter zo klein dat er inmiddels geen winkel en



school meer is. Café-Restaurant "Hege-man" en een aantal campings zijn de enige voorzieningen. De brink is in 2006 opnieuw ingericht en aangekleed met een grote zwerfkei, de zogenaamde "trekkerskei".

Dan valt in het dorp het oog op een bord in een tuin met de tekst: "Consulente Israël Producten". Daar wil ik wel meer van weten en we worden door de familie Haandrikman uitgenodigd om binnen in een kleine winkel te komen kijken. Het staat er vol met allerlei producten uit Israël, van wijn tot zevenarmige kandelaars, boekjes, reisgidsen en veel snuisterijen. Ik zie een mooi aardewerk bordje met Shalom erop en dat wordt voorzichtig ingepakt en gaat mee in de rugzak. Het gesprek komt natuurlijk ook op het nieuwe Westerborkpad en mevrouw Haandrikman vertelt dat zij toevallig twee dagen eerder bij Kamp Westerbork kennis heeft gemaakt met Jan Dokter, de bedenker en ontwerper van het Westerborkpad, en van hem de Wandelgids heeft meegekregen. Natuurlijk laat ik ook nog wat folders achter. Het zijn altijd weer van die bijzondere toevallige ontmoetingen.

Werkverschaffing

Wij gaan na dit intermezzo weer op pad en wandelen via de Brinkakkers de Boswachterij Schoonlo in. De percelen van hoofdzakelijk dennenbomen zijn aangeplant tussen 1920 en 1930 voor de Limburgse mijnen. Op de hoeken liggen zwerfkeien waarop de nummers van de percelen staan. Tijdens de ontgin-

ningen, die uitgevoerd werden als werkverschaffingsprojecten, werden de heidevelden omgespit en de diepliggende leemlagen opengebrouwen. De stenen en veldkeien (flinten) werden verzameld en gebruikt om paden mee aan te leggen.

Van Ellertsveld naar Orvelter Veld

We passeren overblijfselen van het vroegere hoogveen, wat nu prachtige natuurreservaten zijn met zeldzame flora en fauna. Langs de randen van de diverse vennen, zoals "De Tweelingen" en de "Meeuwenplas", bloeit de witte veenpluis in alle glorie. We verlaten de bossen en wandelen nu door het meer open landschap van het Orvelter Veld. Weilanden worden afgewisseld door tuinbouwgebied en boomkwekerijen. Boerderij "De Wenning" was tot voor kort nog een mini-camping, doch is helaas gesloten. Janny en Piet hebben daar in 1995 gestaan en dat was toen de eerste kennismaking met het fenomeen boerderijcamping. Het voordeel toen was dat de camping direct aan het Pieterpad lag.

Naar de Kiel

Nu moeten we nog een aantal kilometers lopen. We gaan het P.P. af en volgen een monumentale flintenweg langs natuurreservaat De Kijl en de gelijknamige camping van SBB (Staats Bos Beheer). Om hier te kunnen overnachten heb je een extra kampeerbewijs nodig, dat we voor een paar dagen te duur vonden. Dus gaan we nog iets verder en passeren een mooie Markensteen. De steen markeert het punt waar liefst zeven(!) Marken bij elkaar kwamen. Om kwart voor vier zijn we terug op de camping en hebben zo'n 36 km afgelegd. Na een biertje en een douche praten we nog een poos gezellig met camping-eigenaar Willem. Het verslagboek en de foto's van het Pieterpad van 17 jaar geleden worden er bij gehaald en herinneringen opgehaald. Later op de avond valt er een fikse regenbui.

-Piet Jansens-
(wordt vervolgd)

CONTRIBUTIE OLAT 2014

	hoofdlid	seniorlid	overige gezinsleden
Basiscontributie 2014	20,00	20,00	10,00
Afdracht KNBLO-NL 2014 (voorstel KNBLO-NL; nog niet behandeld)	10,50	10,50	10,50
Contributie 2014	30,50	30,50	20,50
Lid OLAT (incl. ledenpas)	Ja	Ja	Ja
Ontvangt 11x per jaar OLATNieuws	Ja	Ja	Nee
Ontvangt jaarlijks het OLAT jaarprogramma	Ja	Ja	Nee
Korting bij OLAT wandeltochten (zie jaarprogramma)	Ja	Ja	Ja
Korting bij OLAT clubreizen (zie jaarprogramma)	Ja	Ja	Ja
Korting op wandelgidsen in OLAT wandelboek	Ja	Ja	Ja
Gratis wandelen bij OLAT Wandelen op Dinsdag	Ja	Ja	Ja
Gratis wandelen bij OLAT Rooise wandelingen	Ja	Ja	Ja
Lid KNBLO-NL (incl. ledenpas)	Ja	Ja	Ja
Ontvangt gratis Landelijk Wandelprogramma (LWP)	Ja	Ja	Nee
Ontvangt gratis 5x per jaar Het Wandelsportmagazine	Ja	Ja	Nee
Korting op alle landelijke wandeltochten (zie LWP)	Ja	Ja	Ja

Randvoorwaarden:

- Alle leden van OLAT zijn automatisch verplicht lid van KNBLO-NL.
- Jeugdleden t/m 17 jaar betalen geen afdracht KNBLO-NL.
- Wijzig de afdracht KNBLO-NL dan wordt de contributie OLAT automatisch aangepast.
- Als reeds via een andere vereniging aantoonbaar de afdracht KNBLO-NL plaatsvindt, dan komt op verzoek de afdracht KNBLO-NL bij OLAT te vervallen.
- Leden met een licentie Atletiekunie betalen een additionele contributie gelijk aan de afdracht aan deze organisatie.

Haus Attos Apartments und Touren



In Umhausen, Ötztal (Oostenrijk, Tirol) verhuren we 2 appartementen voor in totaal 18 personen. De appartementen zijn ruim van opzet (ieder 120 m²) en recent gerenoveerd en compleet ingericht. Door de rustige ligging zijn ze uitermate geschikt voor gezinnen en grotere groepen. Overnachten kunt u al vanaf 16 euro p.p.n. Tevens verzorgen we als u wilt ook het ontbijt.

Gelegen aan de dorpsrand van Umhausen met uitzicht op de omringende bergen, is Haus Attos de ideale uitvalsbasis voor zowel winter-, als zomeractiviteiten.

's Winters kunt u naast skiën in de gebieden Ötz (ski-lift 7 km) en Sölden (ski-lift 18 km) ook langlaufen, ijsklimmen, rodelen, paragliden, paardensleerijden en sneeuwschoentochten maken. De ski-bus halte bevindt zich op 200m. Ski-passen zijn ook bij ons te verkrijgen!

In de zomer kunt u vanuit Haus Attos allerlei activiteiten ondernemen en zo de ongerepte natuur gaan ontdekken. Denk hierbij aan schitterende wandelingen voor zowel de recreant als de gevorderde loper, tot aan uitdagende alpinotochten/huttentochten. Dit kunnen dagtrajecten zijn maar ook meerdaagse tochten zijn mogelijk. In overleg begeleiden we deze tochten ook. Wij verzorgen dan niet alleen de tocht maar ook het verblijf in de berghutten en het benodigde materiaal. Denk hierbij aan stijgijsers, pickel en evt. touwen. De tochten worden in overleg met u samengesteld. Daarnaast kunt u in het Ötztal diverse 'klettersteigen' beklimmen, raften, paardrijden, zwemmen, watervallen bezichtigen (grootste van Tirol), thema parken bezoeken, stedentrips maken en natuurlijk gewoon niks doen en genieten van de omgeving!

Haus Attos is niet alleen per auto/motor goed te doen (Eindhoven-Umhausen 8,5 uur), maar is met openbaar vervoer en vliegtuig (vliegveld Innsbruck 45 min) prima te bereiken. Ook zijn er tal van bergwegen en pas overgangen die met de auto en zeker de motor veel uitdaging bieden.

Voor verdere informatie kunt u contact met ons opnemen (mag in het Nederlands) dmv email: info@haus-attos.at of bellen met: **0043 5255 51203**.


Ook kunt u onze website bezoeken om daar alvast de foto's van de appartementen en de omgeving te bekijken: www.haus-attos.at

Wij, de fam. Goorman, hopen u een keer als gast in Haus Attos te mogen begroeten!



Press Art

Graffiti- en vandaalbestendige informatieborden



Bestel een GRATIS sample op de site www.PressArt.nl, bel 06 212 86 333 of stuur een e-mail naar info@PressArt.nl



Slijtvaste communicatie oplossingen voor natuur, cultuur en design

www.PressArt.nl - Sparrenlaan 42a - 3941 GM Doorn
T: 0343 522 455 - M: 06 212 86 333

ENGELAND

Hadrians Wall en Coast to Coast
South West Coast Path langs de Zuidkust

SCHOTLAND

Kintyre Way

MALLORCA

GR 122

FRANKRIJK

Vierdaagse van Chantonnay

DUITSLAND

Hoge Rhöhnerweg en Rennsteig

TSJECHIË

Julianatocht - Reuzengebergte

NIEUW ZEELAND

Zuidereiland - Milford Track
Noordereiland - IML Rotorua

AUSTRALIË

IML Tweedaagse Canberra - Blue Mountains

JAPAN / CHINA

IML wandelingen

Excursies in Japan: Tokyo, Mount Fuji en Yokohama

Excursies in China: Beijing, Xian en Shanghai

Wandelweek in de Ardennen - Wandelweek Airbornepad Market Garden

Santiago de Compostela - Engeland - Schotland - Nieuw Zeeland - Australië

Thailand - Frankrijk - Spanje - Ierland - Duitsland

Wandelen met kleine groepen. Zie wandelreizen-programma 2012 op

WWW.TT-WANDELREIZEN.NL

Theo Tromp

Tel. 0495 450325